

ALMERÍA - ROQUETAS DE MAR

CONCENTRACIÓN Y FIRMA/Rassemblement de départ et signature: De 11:15 a 12:00 horas - Av. Del Mediterraneo - Recinto de Verano Auditorio Maestro Padilla

LLAMADA/ Appel: 12:05














SALIDA NEUTRALIZADA /Depart fictif: 12:10 ALMERÍA, por Av. Del Mediterraneo - Ctra. De Níjar - Los Molinos - Puente sobre el Rio Andarax - Ctra. Del Mamí - Rotonda Hospital Virgen del Mar (Total Neutralizado: 5,2 km)
















SALIDA REAL / Depart: 12:20 horas, pasado Rotonda Hospital Virgen del Mar dirección Viator en Ctra. AL - 3117 - Modalidad Salida Lanzada
























MEDIAS HORARIAS PROBABLES / Moyene horaire: 39, 41 y 43 km/h

CIERRE DE CONTROL / Cie control: 8% sobre el tiempo del 1º corredor

ITINERARIO Y LOCALIDADES DE PASO

ALTITUD		KILÓMETROS			MEDIA HORARIA		
		PARCIAL	TOTAL	FALTAN	39	41	43
10	KM - 0 - En ctra. del Mamí - pasado Rotonda Hospital Virgen del Mar en AL - 3117	0,0	0,0	185,1	12:20	12:20	12:20
10	 Rotonda de la Juaida - se sigue dirección Viator	3,0	3,0	182,1	12:25	12:24	12:24
10	VIATOR	0,1	3,1	182,0	12:25	12:25	12:24
10	 Rotonda - Entrada a población - giro izquierda/derecha dir. Rioja - ¡Resaltos!	0,1	3,2	181,9	12:25	12:25	12:24
10	Rotonda - Salida de población - se sigue por la izquierda por AL - 3117 dir. Pechina	0,8	4,0	181,1	12:26	12:26	12:26
40	 Rotonda de Pechina - se toma por ambos lados - se sigue recto dirección Rioja	2,7	6,7	178,4	12:30	12:30	12:29
90	RIOJA	4,0	10,7	174,4	12:36	12:36	12:35
90	 Incorporación a N - 340ª - se sigue por centro población	0,1	10,8	174,3	12:37	12:36	12:35
90	 ¡Precaución! Estrechamiento e isleta central - ¡Resaltos! - Centro población	0,1	10,9	174,2	12:37	12:36	12:35
100	 Giro derecha - Dos rotondas - se sigue por N - 340ª (o vía de servicio) dir. Tabernas	2,3	13,2	171,9	12:40	12:39	12:38
275	Cruce de Tabernas - giro derecha dirección Tabernas por N - 340ª	7,0	20,2	164,9	12:51	12:50	12:48
390	Giro derecha dirección Tabernas población	4,3	24,5	160,6	12:58	12:56	12:54
400	TABERNAS	1,5	26,0	159,1	13:00	12:58	12:56
400	 ¡Precaución! Resaltos y estrechamiento - entrada a población	0,1	26,1	159,0	13:00	12:58	12:56
430	SPRINT INTERMEDIO	1,0	27,1	158,0	13:02	13:00	12:58
440	 Rotonda - se toma por ambos lados - se sigue recto dirección Sorbas	0,5	27,6	157,5	13:02	13:00	12:59
450	Incorporación a N - 340ª	1,1	28,7	156,4	13:04	13:02	13:00
470	Venta de los Yesos - giro izquierda dirección Uleila del Campo por A - 1100	7,9	36,6	148,5	13:16	13:14	13:11
470	Comienza Puerto	1,3	37,9	147,2	13:18	13:15	13:13
535	PUERTO DE MONTAÑA Cuesta Blanca 3º Cat.	2,2	40,1	145,0	13:22	13:19	13:16
520	Comienza Avituallamiento Líquido	9,9	50,0	135,1	13:37	13:33	13:30
630	 ULEILA DEL CAMPO	0,5	50,5	134,6	13:38	13:34	13:30
650	SPRINT INTERMEDIO	0,8	51,3	133,8	13:39	13:35	13:32
655	Giro derecha dirección Sorbas/Lubrín por AL - 4101	0,1	51,4	133,7	13:39	13:35	13:32
510	Giro izquierda dirección Lubrín por AL - 5102	1,6	53,0	132,1	13:42	13:38	13:34
550	Cruce del Pilar - giro derecha dirección Sorbas por A - 1101	8,9	61,9	123,2	13:55	13:51	13:46
550	El Pilar	0,1	62,0	123,1	13:55	13:51	13:47
530	La Mela ¡Precaución! Viales en la calzada	2,7	64,7	120,4	14:00	13:55	13:50
400	 Giro derecha incorporación a N - 340 dirección Sorbas por N - 340ª	8,8	73,5	111,6	14:13	14:08	14:03
410	SORBAS	0,2	73,7	111,4	14:13	14:08	14:03
420	 Comienza Avituallamiento	0,6	74,3	110,8	14:14	14:09	14:04
450	 ¡Atención Rotonda! - se toma por ambos lados dirección Almería	1,8	76,1	109,0	14:17	14:11	14:06
490	 Fin de Avituallamiento	1,7	77,8	107,3	14:20	14:14	14:09
485	Giro izquierda dirección Lucainena de las Torres por AL - 3107	4,0	81,8	103,3	14:26	14:20	14:14
495	Comienza Puerto	3,3	85,1	100,0	14:31	14:25	14:19
575	PUERTO DE MONTAÑA Mirador de Lucainena 4ª Cat.	0,7	85,8	99,3	14:32	14:26	14:20

ALTITUD		KILÓMETROS			MEDIA HORARIA		
		PARCIAL	TOTAL	FALTAN	39	41	43
540	Giro derecha direccion Turrillas por AL - 3105	0,5	86,3	98,8	14:33	14:26	14:20
545	Comienza Puerto	0,0	86,3	98,8	14:33	14:26	14:20
640	PUERTO DE MONTAÑA Balcón de Sierra Alhamilla 3ª Cat.	1,6	87,9	97,2	14:35	14:29	14:23
590	Comienza Puerto	0,6	88,5	96,6	14:36	14:30	14:23
795	PUERTO DE MONTAÑA Alto de Turrilas - 2ª Cat.	4,0	92,5	92,6	14:42	14:35	14:29
780	 Se sigue recto dirección Tabernas/Almería por AL - 3103	0,6	93,1	92,0	14:43	14:36	14:30
465	Giro izquierda dirección Tabernas/Almería por N - 340ª	8,4	101,5	83,6	14:56	14:49	14:42
440	 Cruce de Tabernas - Macael - se sigue recto dirección Almería	6,9	108,4	76,7	15:07	14:59	14:51
275	 Giro izquierda por N - 340ª (o vía de servicio) dirección Rioja - Almería	7,6	116,0	69,1	15:18	15:10	15:02
100	 Salida de vía de servicio dirección Rioja ¡Atencion Rotondas! Por N - 340ª	6,9	122,9	62,2	15:29	15:20	15:11
90	RIOJA ¡Precaución Resaltos! Entrada a población	1,2	124,1	61,0	15:31	15:22	15:13
90	SPRINT INTERMEDIO	0,7	124,8	60,3	15:32	15:23	15:14
90	 ¡Precaución! Estrechamiento e isleta central - ¡Resaltos! - Centro población	0,3	125,1	60,0	15:32	15:23	15:15
90	 ¡Precaución! Giro izquierda dirección Pechina - Viator por AL - 3117	0,2	125,3	59,8	15:33	15:23	15:15
40	 Rotonda de Pechina - se toma por ambos lados - se sigue dir. Viator por AL - 3117	3,9	129,2	55,9	15:39	15:29	15:20
10	VIATOR	2,6	131,8	53,3	15:43	15:33	15:24
10	 Rotonda de Viator - se toma por la derecha - ¡Precaución Resaltos! - se sigue recto	0,1	131,9	53,2	15:43	15:33	15:24
10	 Rotonda salida de población - giro izquierda y derecha dirección La Juaida	0,6	132,5	52,6	15:44	15:34	15:25
10	 Rotonda de la Juaida - se toma por ambos lados - se sigue dir. Almería por AL - 3117	0,9	133,4	51,7	15:45	15:35	15:26
15	Cruce de Bahía Alta - se sigue dirección Almería/Universidad por AL - 3117	2,0	135,4	49,7	15:48	15:38	15:29
10	 Rotonda Hospital Virgen del Mar - se toma por ambos lados dir. Cooperativa Casi	1,0	136,4	48,7	15:50	15:40	15:30
10	 Rotonda Cooperativa Casi - se toma por la derecha - se sigue dirección Universidad	1,0	137,4	47,7	15:51	15:41	15:32
5	Rotonda - se toman por ambos lados dirección Universidad/Playas por AL - 3200	0,7	138,1	47,0	15:52	15:42	15:33
5	Dos rotondas - se toman por ambos lados - se sigue recto dir. Universidad/Playas	0,6	138,7	46,4	15:53	15:43	15:34
5	 Giro derecha dirección Almería/Playas por AL - 3202	1,3	140,0	45,1	15:55	15:45	15:35
5	ALMERÍA	2,7	142,7	42,4	16:00	15:49	15:39
5	 Rotonda de Nueva Almería - se toma por ambos lados - se sigue recto	0,3	143,0	42,1	16:00	15:49	15:40
5	 ¡Precaución Resaltos varios!	0,1	143,1	42,0	16:00	15:49	15:40
5	 Rotonda - se toma por la izquierda - se sigue dirección centro por avd. Cabo de Gata	0,5	143,6	41,5	16:01	15:50	15:40
5	 Rotonda Auditorio Mestro Padilla - se sigue por av. Cabo de Gata	0,3	143,9	41,2	16:01	15:51	15:41
5	SPRINT INTERMEDIO - Frente Camara de Comercio	1,4	145,3	39,8	16:04	15:53	15:43
5	 Rotonda del Cable Inglés - se toma por la izquierda - se sigue por Ctra. de Ronda	0,3	145,6	39,5	16:04	15:53	15:43
5	 Giro izquierda y derecha por Vía Parque dirección Aguadulce	0,3	145,9	39,2	16:04	15:54	15:44
5	 Rotonda de Pescadería - se sigue dir. Aguadulce por Vía Litoral o N - 340ª	1,6	147,5	37,6	16:07	15:56	15:46
10	Túnel de Baiyana - iluminado - longitud 100 metros	1,0	148,5	36,6	16:08	15:57	15:47
10	 Rotonda Castillo de San Telmo - se toma por la derecha	0,2	148,7	36,4	16:09	15:58	15:47
10	Túnel de la Garrofa - iluminado - longitud 150 metros	2,6	151,3	33,8	16:13	16:01	15:51
10	Túnel de la Parra - iluminado - longitud 250 metros	1,5	152,8	32,3	16:15	16:04	15:53
10	Aguadulce	2,7	155,5	29,6	16:19	16:08	15:57
10	 Rotonda entrada a población - se toma por la derecha	0,1	155,6	29,5	16:19	16:08	15:57
10	 Rotonda centro población - se toma por la derecha	0,4	156,0	29,1	16:20	16:08	15:58
15	 Rotonda - se toma por la derecha - se sigue por Av. Carlos III dirección El Parador	0,8	156,8	28,3	16:21	16:09	15:59
15	 Rotonda del Palacio de Congresos - se toma por la derecha - se sigue dir. El Parador	0,2	157,0	28,1	16:22	16:10	15:59
20	 Rotonda - se toma por la derecha - se sigue por Av. Carlos III dirección El Parador	0,8	157,8	27,3	16:23	16:11	16:00
25	 Rotonda del Campamento Juan de Austria - se sigue recto dir. El Parador	0,2	158,0	27,1	16:23	16:11	16:00
25	 Rotonda - se toma por la derecha - se sigue por Av. Carlos III dirección El Parador	0,3	158,3	26,8	16:24	16:12	16:01
30	El Parador	0,1	158,4	26,7	16:24	16:12	16:01
30	 Rotonda de El Parador - se circunvala por la derecha - se sigue recto dirección Vicar	0,2	158,6	26,5	16:24	16:12	16:01

ALTITUD		KILÓMETROS			MEDIA HORARIA		
		PARCIAL	TOTAL	FALTAN	39	41	43
30	 Rotonda - se toma por la derecha - se sigue recto	0,4	159,0	26,1	16:25	16:13	16:02
30	 Rotonda bajo Autovía - se circunvala - giro izqda dir. Roquetas por Autovía A - 1151	0,2	159,2	25,9	16:25	16:13	16:02
30	Fin de Avituallamiento Líquido	5,5	164,7	20,4	16:33	16:21	16:10
25	ROQUETAS DE MAR	2,3	167,0	18,1	16:37	16:24	16:13
25	 ¡Precaución estrechamiento! Rotonda Fin de Autovía - se toma por la derecha	0,1	167,1	18,0	16:37	16:25	16:13
20	 Rotonda - se toma por la derecha - se sigue dirección Urbanización de Roquetas	0,7	167,8	17,3	16:38	16:26	16:14
15	 Rotonda - se toma por la derecha por calle Rosita Ferrer	1,4	169,2	15,9	16:40	16:28	16:16
10	 Rotonda de Urbanización - se gira a la izquierda por calle Andarax / Av. Sudamerica	0,3	169,5	15,6	16:41	16:28	16:17
5	 Rotonda Castilla de Santa Ana - se sigue por Av. Sabinar	2,5	172,0	13,1	16:45	16:32	16:20
10	 Rotonda del Puerto - rotonda y giro a la derecha por Av. del Perú	0,5	172,5	12,6	16:45	16:32	16:21
5	 Rotonda de Paseo de los Baños - ambos lados - se sigue por calle Miguel Indurain	1,1	173,6	11,5	16:47	16:34	16:22
5	Giro izquierda por Av. Rey Juan Carlos I	0,1	173,7	11,4	16:47	16:34	16:22
5	1º paso por Meta	0,4	174,1	11,0	16:48	16:35	16:23
5	Giro a la derecha por Av. de Roquetas dirección El Parador	0,2	174,3	10,8	16:48	16:35	16:23
5	Rotonda de la Aduana - se sigue por ctra. de Alicún dirección El Parador	0,2	174,5	10,6	16:48	16:35	16:23
10	 Rotonda Pabellón Infanta Cristina - se toma por la dcha - se sigue por ctra. de Alicún	0,1	174,6	10,5	16:49	16:36	16:24
10	10 Kilometros Meta DIPUTACION DE ALMERIA	0,1	174,7	10,4	16:49	16:36	16:24
15	 Rotonda Centro Comercial - se sigue dirección El Parador	0,6	175,3	9,8	16:50	16:37	16:25
15	 Rotonda - se sigue recto dirección El Parador	0,7	176,0	9,1	16:51	16:38	16:26
15	 Giro derecha por Av. Asturias dirección Roquetas Playas y Urbanizaciones	0,7	176,7	8,4	16:52	16:39	16:27
10	 Giro derecha dirección Roquetas Playas y Urbanizaciones	0,5	177,2	7,9	16:53	16:39	16:27
5	 Entrada en Av. Reino de España por margen izquierdo	0,2	177,4	7,7	16:53	16:40	16:28
5	 Cruce frente Auditorio Roquetas de Mar - se sigue recto dir. centro población	1,1	178,5	6,6	16:55	16:41	16:29
5	Rotonda - se toma por la izquierda - se sigue por calle Miguel Indurain	0,4	178,9	6,2	16:55	16:42	16:30
5	Giro a la derecha por Av. Rey Juan Carlos I	0,3	179,2	5,9	16:56	16:42	16:30
5	2º paso por Meta	0,4	179,6	5,5	16:56	16:43	16:31
5	Giro a la derecha por Av. de Roquetas dirección El Parador	0,2	179,8	5,3	16:57	16:43	16:31
5	Rotonda de la Aduana - se sigue por ctra. de Alicún dirección El Parador	0,2	180,0	5,1	16:57	16:43	16:31
10	 Rotonda Pabellón Infanta Cristina - se toma por la dcha - se sigue por ctra. de Alicún	0,1	180,1	5,0	16:57	16:44	16:31
15	 Rotonda Centro Comercial - se sigue dirección El Parador	0,7	180,8	4,3	16:58	16:45	16:32
15	 Rotonda - se sigue recto dirección El Parador	0,7	181,5	3,6	16:59	16:46	16:33
15	 Giro derecha por Av. Asturias dirección Roquetas Playas y Urbanizaciones	0,7	182,2	2,9	17:00	16:47	16:34
10	 Giro derecha dirección Roquetas	0,5	182,7	2,4	17:01	16:47	16:35
5	 Entrada en Av. Reino de España por margen izquierdo	0,2	182,9	2,2	17:01	16:48	16:35
5	 Cruce frente Auditorio Roquetas de Mar - se sigue recto dir. centro población	1,1	184,0	1,1	17:03	16:49	16:37
5	ULTIMO KILOMETRO - ROQUETAS DE MAR	0,1	184,1	1,0	17:03	16:49	16:37
5	Rotonda - se toma por la izquierda - se sigue por calle Miguel Indurain	0,3	184,4	0,7	17:04	16:50	16:37
5	Giro a la derecha por Av. Rey Juan Carlos I	0,3	184,7	0,4	17:04	16:50	16:38
5	META - en Avenida Rey Juan Carlos I (recta 400 metros - Ancho 10 metros)	0,4	185,1	0,0	17:05	16:51	16:38