

PUEBLA DE VICAR - ROQUETAS DE MAR

CONCENTRACIÓN Y FIRMA/Rassemblement de départ et signature: De 11:30 a 12:40 horas - Bulevar Ciudad de Vúcar (frente a Ayuntamiento)

LLAMADA/ Appel: 12:40 - Acto protocolario Corte de cinta: 12:45


SALIDA NEUTRALIZADA /Depart fictif: 12:55 - por Bulevar de Vúcar y N-340ª (4,2 kms).






SALIDA REAL / Depart: 13:05 horas - Entrada a autovía A-1051 dirección Roquetas de Mar (modalidad lanzada)

MEDIAS HORARIAS PROBABLES / Moyene horaire: 39, 41 y 43 km/h

CIERRE DE CONTROL / Cie control: 8% sobre el tiempo del 1º corredor

ITINERARIO Y LOCALIDADES DE PASO

ALTITUD		KILÓMETROS			MEDIA HORARIA		
		PARCIAL	TOTAL	FALTAN	39	41	43
	PUEBLA DE VICAR - Salida neutralizada						
50	Km 0 - Entrada a autovía A-1051 dirección Roquetas de Mar	0,0	0,0	183,3	13:05	13:05	13:05
40	▶ Rotonda Parque de Bomberos - Fin de autovía - se sigue dir. Urbanización	8,1	8,1	175,2	13:17	13:17	13:16
35	▶ Rotonda - se toma por la derecha dirección Urbanización / Las Marinas	0,7	8,8	174,5	13:19	13:18	13:17
20	▶ Rotonda - se circunvala por la derecha y se sigue por c/ Rosita Ferrer	1,4	10,2	173,1	13:21	13:20	13:19
15	▶ Rotonda Urbanización - se gira a la derecha dir. Las Marinas por Avd. Las Marinas	0,3	10,5	172,8	13:21	13:20	13:20
10	▶ Las Marinas - ¡Precaución! Resaltos elevados - se sigue dir. San Agustín por AL-3300	0,2	10,7	172,6	13:21	13:21	13:20
10	Giro derecha dirección San Agustín	6,0	16,7	166,6	13:31	13:29	13:28
15	San Agustín	0,5	17,2	166,1	13:31	13:30	13:29
15	▶ SPRINT INTERMEDIO - se sigue por calle Aguas - ¡precaución viales en calzada!	0,2	17,4	165,9	13:32	13:30	13:29
20	▶ Giro izquierda dir. Las Norias por Ctra. de Roquetas ¡Precaución Resaltos!	0,6	18,0	165,3	13:33	13:31	13:30
20	Giro izquierda dir. Punta Entinas / Almerimar	2,5	20,5	162,8	13:37	13:35	13:34
20	Giro derecha dir. Tierras de Almeria / Almerimar por Ctra. del Alcor	1,2	21,7	161,6	13:38	13:37	13:35
25	Cruce Tierras de Almería - se sigue recto dirección Almerimar por Ctra. del Alcor	4,1	25,8	157,5	13:45	13:43	13:41
30	Comienza Avituallamiento líquido	4,2	30,0	153,3	13:51	13:49	13:47
50	▶ Rotonda de Almerimar - se sigue recto dirección Matagorda	0,5	30,5	152,8	13:52	13:50	13:48
40	▶ Matagorda ¡Precaución Resaltos!	3,4	33,9	149,4	13:57	13:55	13:52
55	Giro derecha dirección El Ejido por AL-4301	0,4	34,3	149,0	13:58	13:55	13:53
60	Giro derecha dirección EL Ejido por Camino Viejo de Adra	4,2	38,5	144,8	14:04	14:01	13:59
65	▶ Rotonda - se sigue dirección El Ejido	1,4	39,9	143,4	14:06	14:03	14:01
65	▶ Rotonda - se gira a la izquierda dirección Dalías / Berja	0,1	40,0	143,3	14:07	14:04	14:01
70	▶ Rotonda se sigue recto dirección El Ejido / Dalías / Berja (por ctra. circunvalación)	0,3	40,3	143,0	14:07	14:04	14:01
75	▶ Rotonda del L'aimud - giro izquierda dirección Dalías / Berja por A-358	0,7	41,0	142,3	14:08	14:05	14:02
80	Barrio de Pampanico - ¡Isleta central prolongada! - se pasa por ambos lados	0,8	41,8	141,5	14:09	14:06	14:03
120	Venta Pampanico	0,5	42,3	141,0	14:10	14:07	14:04
120	Comienza puerto - se sigue por A-358	0,2	42,5	140,8	14:10	14:07	14:04
300	Cruce de Dalías - se gira a la derecha dirección centro población	4,0	46,5	136,8	14:17	14:13	14:10
320	DALIAS	0,3	46,8	136,5	14:17	14:13	14:10
325	Giro derecha por Calle del Peregrino / Calle Iglesia / Plaza del Ayuntamiento	0,2	47,0	136,3	14:17	14:14	14:11
350	Giro der / izq. por Calle Rambla de Gracia / Avd. de las Alpujarras	0,9	47,9	135,4	14:19	14:15	14:12
370	Incorporación a Avd. de las Alpujarras	0,4	48,3	135,0	14:19	14:16	14:12
400	Cruce de Celín - se sigue dirección Berja	1,0	49,3	134,0	14:21	14:17	14:14
430	Puerto Montaña  Alto de Celín 2ª Categoría	0,2	49,5	133,8	14:21	14:17	14:14
430	Incorporación a A-358	0,2	49,7	133,6	14:21	14:18	14:14
300	Alcaudique - giro izquierda dirección Berja por A-347	5,8	55,5	127,8	14:30	14:26	14:22
310	BERJA	0,6	56,1	127,2	14:31	14:27	14:23
310	Giro izquierda dirección Adra por A-347	0,4	56,5	126,8	14:32	14:28	14:24
270	▶ ¡Precaución! - Tramo de bandas sonoras	0,5	57,0	126,3	14:33	14:28	14:25
150	▶ La Trinchera - descenso rápido - ¡precaución viento lateral!	8,3	65,3	118,0	14:45	14:41	14:36
40	▶ Paso bajo autovía - ¡precaución! - se toma por margen derecho	2,5	67,8	115,5	14:49	14:44	14:40
35	▶ ¡Precaución rotonda! - se toma por ambos lados	0,2	68,0	115,3	14:50	14:45	14:40
30	Giro derecha dirección Adra por N-340ª	0,7	68,7	114,6	14:51	14:46	14:41
30	Puente del Río	0,3	69,0	114,3	14:51	14:46	14:41
30	▶ Rotonda entrada a población - se toma por margen derecho - se sigue recto dir. Adra	0,2	69,2	114,1	14:51	14:46	14:42
20	▶ Rotonda - se toma por la derecha - se sigue recto dirección Adra	0,5	69,7	113,6	14:52	14:47	14:42
10	▶ Rotonda - se toma por ambos lados - se sigue recto dirección Adra	0,5	70,2	113,1	14:53	14:48	14:43

ALTITUD		KILÓMETROS			MEDIA HORARIA		
		PARCIAL	TOTAL	FALTAN	39	41	43
10	▶ Rotonda - se toma por ambos lados - se sigue recto dirección Adra	0,7	70,9	112,4	14:54	14:49	14:44
10	ADRA	0,4	71,3	112,0	14:55	14:49	14:44
10	SPRINT INTERMEDIO - frente a agencia de seguros Segusan	0,2	71,5	111,8	14:55	14:50	14:45
10	Giro derecha dirección La Alquería / Fuente Marbella por A-6300	0,1	71,6	111,7	14:55	14:50	14:45
30	▶ Rotonda - se toma por la derecha - se sigue dirección La Alquería	0,7	72,3	111,0	14:56	14:51	14:46
40	▶ Rotonda - se toma por la derecha - se sigue por AL-6300 dir. La Alquería	0,6	72,9	110,4	14:57	14:52	14:47
80	La Alquería	2,1	75,0	108,3	15:00	14:55	14:50
120	Comienza puerto por AL-6300	0,2	75,2	108,1	15:01	14:55	14:50
200	Puerto Montaña  Alto de La Alquería 3ª Categoría	1,4	76,6	106,7	15:03	14:57	14:52
150	▶ ¡Precaución! - curvas peligrosas	0,5	77,1	106,2	15:04	14:58	14:53
200	Paraje Fuente Marbella	5,8	82,9	100,4	15:13	15:06	15:01
200	Comienza puerto - fuerte ascenso de 100 metros	0,2	83,1	100,2	15:13	15:07	15:01
300	Puerto Montaña  Alto de Fuente Marbella 3ª Categoría	1,4	84,5	98,8	15:15	15:09	15:03
250	Giro derecha dirección Berja por A-1175	3,3	87,8	95,5	15:20	15:13	15:08
230	▶ Rotonda de San Roque - se sigue dirección Dalias / Berja por A-1179	1,6	89,4	93,9	15:23	15:16	15:10
230	 Comienza avituallamiento	0,5	89,9	93,4	15:23	15:17	15:10
280	BERJA - se sigue por A - 358	0,5	90,4	92,9	15:24	15:17	15:11
350	 Fin de avituallamiento	1,7	92,1	91,2	15:27	15:20	15:14
340	Zona de recogida de residuos	0,2	92,3	91,0	15:27	15:20	15:14
300	Alcaudique - giro derecha dirección Berja por A-347	2,0	94,3	89,0	15:30	15:23	15:17
310	BERJA	0,4	94,7	88,6	15:31	15:24	15:17
310	Giro izquierda dirección Adra por A-347	0,4	95,1	88,2	15:31	15:24	15:18
270	▶ ¡Precaución! - bandas sonoras	0,6	95,7	87,6	15:32	15:25	15:19
150	▶ La Trinchera - descenso rápido - ¡precaución viento lateral!	8,2	103,9	79,4	15:45	15:37	15:30
40	▶ Paso bajo autovía - ¡precaución! - se toma por margen derecho	2,5	106,4	76,9	15:49	15:41	15:33
35	▶ ¡Precaución rotonda! - se toma por ambos lados	0,2	106,6	76,7	15:49	15:41	15:34
30	Giro izquierda dirección Almería por N-340a	0,6	107,2	76,1	15:50	15:42	15:35
30	La Curva	0,2	107,4	75,9	15:50	15:42	15:35
20	▶ Rotonda - se toma por la derecha - se sigue dirección Balanegra por N-340a	1,3	108,7	74,6	15:52	15:44	15:37
20	Venta Nueva	1,3	110,0	73,3	15:54	15:46	15:38
20	BALANEGRA	3,9	113,9	69,4	16:00	15:52	15:44
15	▶ Rotonda - se toma por ambos lados y se sigue recto	0,5	114,4	68,9	16:01	15:52	15:45
20	SPRINT INTERMEDIO - frente a oficina Cajamar	0,4	114,8	68,5	16:02	15:53	15:45
20	Giro derecha dirección Balerma por AL-4300	0,2	115,0	68,3	16:02	15:53	15:45
0	Balerma	1,5	116,5	66,8	16:04	15:55	15:48
0	▶ ¡Precaución! - resaltos en calzada	0,2	116,7	66,6	16:05	15:56	15:48
0	▶ Rotonda entrada población - se sigue recto por Calle de la Loma / Plaza Puerta del Sol	0,6	117,3	66,0	16:05	15:57	15:49
0	Giro derecha por Calle Góngora dirección Almerimar	0,4	117,7	65,6	16:06	15:57	15:49
0	Giro derecha por calle Rambla del Sentir	0,8	118,5	64,8	16:07	15:58	15:50
0	Giro izquierda dirección Los Baños / Almerimar	0,1	118,6	64,7	16:07	15:59	15:50
0	▶ ¡Precaución! - paso elevado	0,1	118,7	64,6	16:08	15:59	15:51
0	Paso elevado frente a Camping Mar Azul	0,4	119,1	64,2	16:08	15:59	15:51
0	Los Baños - se sigue recto dirección Almerimar - isletas en ambos lados	4,4	123,5	59,8	16:15	16:06	15:57
0	Almerimar	0,8	124,3	59,0	16:16	16:07	15:58
0	▶ Rotonda - se toma por la derecha	0,1	124,4	58,9	16:16	16:07	15:59
0	Giro derecha dirección Hoteles / Puerto deportivo por Avd. Mar Azul	0,5	124,9	58,4	16:17	16:08	15:59
0	▶ 8 rotondas en 2.600 m - se toman por la derecha y se sigue recto dir. Puerto deportivo	0,2	125,1	58,2	16:17	16:08	16:00
0	▶ Rotonda Hotel Almerimar - se toma por la derecha y se sigue recto	3,0	128,1	55,2	16:22	16:12	16:04
0	▶ Rotonda Puerto deportivo - se toma por la derecha y se sigue recto	0,7	128,8	54,5	16:23	16:13	16:05
10	▶ Rotonda Hotel Golf - se circunvala y se gira a la izquierda dirección El Ejido	0,4	129,2	54,1	16:24	16:14	16:05
20	▶ Rotonda - se toma por la derecha - se sigue recto dirección El Ejido	1,1	130,3	53,0	16:25	16:16	16:07
20	Comienza puerto	0,1	130,4	52,9	16:26	16:16	16:07
60	▶ Rotonda - se toma por la derecha y se sigue recto	0,7	131,1	52,2	16:27	16:17	16:08
70	Puerto Montaña  Cuesta de Almerimar 4ª Categoría	0,5	131,6	51,7	16:27	16:18	16:09
70	Giro derecha dirección Roquetas de Mar por ctra. de El Alcor	0,1	131,7	51,6	16:28	16:18	16:09
40	Cruce Tierras de Almería - se sigue recto dirección Roquetas de Mar	4,6	136,3	47,0	16:35	16:24	16:15
10	Giro derecha dirección Roquetas de Mar / Cuartel del Príncipe	4,2	140,5	42,8	16:41	16:31	16:21

ALTITUD		KILÓMETROS			MEDIA HORARIA		
		PARCIAL	TOTAL	FALTAN	39	41	43
0	Cuartel del príncipe - se sigue dirección Roquetas de Mar por AL-3300	1,0	141,5	41,8	16:43	16:32	16:22
0	Cruce El Solanillo - se sigue recto dirección Roquetas de Mar	6,8	148,3	35,0	16:53	16:42	16:32
0	ROQUETAS DE MAR	0,7	149,0	34,3	16:54	16:43	16:33
0	Giro derecha dirección Urbanización / IES Las Marinas	0,5	149,5	33,8	16:55	16:44	16:34
0	Giro izquierda dirección Roquetas de Mar por Avda. Cerrillos	0,4	149,9	33,4	16:56	16:44	16:34
0	▶ Se sigue recto dirección Roquetas de Mar - ¡Precaución! - Resaltos y estrechamiento	1,0	150,9	32,4	16:57	16:46	16:36
0	▶ Rotonda Urbanización - se sigue por Avd. Sabinar	0,7	151,6	31,7	16:58	16:47	16:37
0	▶ ¡Precaución! Bolardos y estrechamiento	1,2	152,8	30,5	17:00	16:49	16:38
0	SPRINT INTERMEDIO	0,9	153,7	29,6	17:01	16:50	16:39
5	▶ Rotonda Castillo de Santa Ana - se circunvala por la derecha - se sigue por Av. Sabinar	0,4	154,1	29,2	17:02	16:51	16:40
10	▶ Rotonda de El Puerto	0,5	154,6	28,7	17:03	16:51	16:41
10	Giro derecha por Avda. del Perú	0,1	154,7	28,6	17:03	16:51	16:41
5	▶ Rotonda Paseo de Los Baños - se toma por la derecha - se sigue por c/ Miguel Induráin	1,0	155,7	27,6	17:05	16:53	16:42
5	Giro izquierda por Avenida Rey Juan Carlos I	0,1	155,8	27,5	17:05	16:53	16:42
5	Primer paso por META	0,5	156,3	27,0	17:05	16:54	16:43
5	Giro derecha por Avenida Roquetas de Mar	0,2	156,5	26,8	17:06	16:54	16:43
5	▶ Rotonda Pabellón - se toma por la derecha - se sigue recto dirección El Parador	0,3	156,8	26,5	17:06	16:54	16:44
10	▶ Rotonda centro comercial - se toma por la derecha y se sigue recto	0,7	157,5	25,8	17:07	16:55	16:45
10	▶ Rotonda enlace autovía - se toma por la derecha y se sigue recto	0,6	158,1	25,2	17:08	16:56	16:46
20	▶ Rotonda de la Ford - se toma por la derecha y se sigue recto	0,9	159,0	24,3	17:10	16:58	16:47
20	▶ Rotonda Barrio San Francisco - se toma por la derecha y se sigue recto	0,6	159,6	23,7	17:11	16:59	16:48
40	▶ Rotonda Karting - se toma por la derecha y se sigue recto	0,9	160,5	22,8	17:12	17:00	16:49
40	El Parador	0,1	160,6	22,7	17:12	17:00	16:49
50	▶ Rotonda de La Fabriquilla - se toma por la derecha y se sigue recto	0,4	161,0	22,3	17:13	17:01	16:50
50	▶ Rotonda Ctra. Los Motores - se toma por la derecha y se sigue recto	0,4	161,4	21,9	17:13	17:01	16:50
60	▶ Rotonda de El Parador - se circunvala y se gira a la izquierda dir. Vicar	0,3	161,7	21,6	17:14	17:02	16:51
50	▶ Rotonda salida población - se sigue recto	0,3	162,0	21,3	17:14	17:02	16:51
40	▶ Rotonda - se circunvala y se gira a la izquierda por autovía A-1051	0,2	162,2	21,1	17:15	17:02	16:51
30	Fin avituallamiento líquido	1,1	163,3	20,0	17:16	17:04	16:53
30	▶ Rotonda Parque de Bomberos - Fin de autovía - se sigue dir. Urbanización	7,0	170,3	13,0	17:27	17:14	17:03
20	▶ Rotonda - se toma por la derecha dirección Urbanización / Las Marinas	0,7	171,0	12,3	17:28	17:15	17:04
0	▶ Rotonda - se circunvala por la derecha y se sigue por c/ Rosita Ferrer	1,4	172,4	10,9	17:30	17:17	17:06
0	▶ Rotonda Urbanización - se circunvala y se sigue por Avd. Sabinar	0,3	172,7	10,6	17:31	17:18	17:06
0	10 Kms Meta la Voz de Almería	0,6	173,3	10,0	17:32	17:19	17:07
0	▶ ¡Precaución! Bolardos y estrechamiento	0,6	173,9	9,4	17:33	17:19	17:08
5	▶ Rotonda Castillo de Santa Ana - se circunvala por la derecha - se sigue por Av. Sabinar	1,4	175,3	8,0	17:35	17:22	17:10
10	▶ Rotonda de El Puerto	0,5	175,8	7,5	17:35	17:22	17:10
10	Giro derecha por Avda. del Perú	0,1	175,9	7,4	17:36	17:22	17:10
5	▶ Rotonda Paseo de Los Baños - se toma por la derecha - se sigue por c/ Miguel Induráin	1,0	176,9	6,4	17:37	17:24	17:12
5	Giro izquierda por Avenida Rey Juan Carlos I	0,1	177,0	6,3	17:37	17:24	17:12
5	Segundo paso por META	0,5	177,5	5,8	17:38	17:25	17:13
0	Giro derecha por Avenida Roquetas de Mar	0,2	177,7	5,6	17:38	17:25	17:13
10	▶ Rotonda Pabellón - se toma por la derecha - se sigue recto dirección El Parador	0,3	178,0	5,3	17:39	17:25	17:13
10	5 Kms Meta DIPUTACIÓN DE ALMERÍA	0,3	178,3	5,0	17:39	17:26	17:14
10	▶ Rotonda centro comercial - se toma por la derecha y se sigue recto	0,4	178,7	4,6	17:40	17:27	17:14
10	▶ Rotonda enlace autovía - se toma por la derecha y se sigue dirección El Parador	0,6	179,3	4,0	17:41	17:27	17:15
5	▶ Giro derecha por Avenida de Asturias - ¡Precaución estrechamiento!	0,9	180,2	3,1	17:42	17:29	17:16
0	Giro derecha dirección Roquetas de Mar centro población	0,5	180,7	2,6	17:43	17:29	17:17
0	Entrada a Avda. Reino de España por margen izquierdo	0,2	180,9	2,4	17:43	17:30	17:17
5	Teatro Auditorio Roquetas de Mar - se sigue recto	1,3	182,2	1,1	17:45	17:32	17:19
10	Último Km Meta - AYUNTAMIENTO DE ROQUETAS DE MAR	0,1	182,3	1,0	17:45	17:32	17:19
10	Puente Rambla del Cañuelo - se sigue por c/ Miguel Induráin	0,3	182,6	0,7	17:46	17:32	17:20
5	Giro derecha por Avenida Rey Juan Carlos I	0,2	182,8	0,5	17:46	17:33	17:20
5	META - en Avenida Rey Juan Carlos I (recta de 500 metros)	0,5	183,3	0,0	17:47	17:33	17:21