

EL EJIDO - ROQUETAS DE MAR

CONCENTRACIÓN Y FIRMA/Rassemblement de départ et signature: De 11:30 a 12:40 horas - Recinto Ferial de El Ejido

LLAMADA/ Appel: 12:40 - Acto protocolario Corte de cinta: 12:45



SALIDA NEUTRALIZADA /Depart fictif: 12:55 - por C/ Arquitecto Pérez de Arenaza, Av. de Nicolás Salmerón, Paseo Las Lomas, C/ Venezuela, Bulevar de El Ejido y Avenida del 30 / N-340ª (5,5 kms).







SALIDA REAL / Depart: 13:00 horas - En A-1050 dirección Las Norias (modalidad lanzada)



MEDIAS HORARIAS PROBABLES / Moyene horaire: 39, 41 y 43 km/h

CIERRE DE CONTROL / Cie control: 8% sobre el tiempo del 1º corredor

ITINERARIO Y LOCALIDADES DE PASO

ALTITUD		KILÓMETROS			MEDIA HORARIA		
		PARCIAL	TOTAL	FALTAN	39	41	43
	EL EJIDO - Salida neutralizada						
50	Km 0 - Santa Maria del Aguila - en A-1050 dirección Las Norias (frente a gasolinera)	0,0	0,0	188,2	13:00	13:00	13:00
40	▶ Rotonda - se toma por ambos lados - se sigue recto dirección Las Norias	1,5	1,5	186,7	13:02	13:02	13:02
35	Las Norias de Daza	1,1	2,6	185,6	13:04	13:04	13:04
20	▶ Rotonda - se toma por ambos lados - se sigue recto por A-1050	0,7	3,3	184,9	13:05	13:05	13:05
15	▶ Rotonda - se toma por ambos lados - se sigue recto por A-1050	0,3	3,6	184,6	13:06	13:05	13:05
10	▶ ¡Precaución! Resaltos - Giro derecha dir. San Agustín por AL-9008	0,5	4,1	184,1	13:06	13:06	13:06
10	▶ Rotonda - se toma por ambos lados - se sigue recto	0,9	5,0	183,2	13:08	13:07	13:07
15	Cruce Tierras de Almería - se sigue recto dir. Cuartel del Principe	5,0	10,0	178,2	13:15	13:15	13:14
15	Cruce de Almerimar - se sigue recto dir. Cuartel del Principe	1,3	11,3	176,9	13:17	13:17	13:16
20	▶ Giro izquierda por AL-3300 - ¡Precaución! Curva muy cerrada	1,1	12,4	175,8	13:19	13:18	13:17
20	Giro izquierda dir. San Agustín	2,4	14,8	173,4	13:23	13:22	13:21
20	San Agustín ¡Precaución! Resaltos - Entrada a población por C/ Agua	0,6	15,4	172,8	13:24	13:23	13:21
25	▶ Giro derecha dir. La Mojonera por Ctra. de Roquetas ¡Precaución! Isleta	0,9	16,3	171,9	13:25	13:24	13:23
30	▶ Rotonda - se toma por la izquierda - se sigue dirección La Mojonera por C/ Diagonal	0,2	16,5	171,7	13:25	13:24	13:23
25	Giro izquierda dirección La Mojonera por Ctra. de San Agustín	0,4	16,9	171,3	13:26	13:25	13:24
20	Cruce Los Palos - giro izquierda dirección Las Norias por A-1050	4,2	21,1	167,1	13:32	13:31	13:29
30	Las Norias de Daza	3,8	24,9	163,3	13:38	13:36	13:35
30	SPRINT INTERMEDIO 	0,8	25,7	162,5	13:40	13:38	13:36
25	▶ Rotonda - se toma por ambos lados dir. Santa Maria del Aguila	0,3	26,0	162,2	13:40	13:38	13:36
30	▶ Rotonda - se toma por ambos lados - se sigue recto	0,4	26,4	161,8	13:41	13:39	13:37
25	▶ Rotonda - se toma por ambos lados - se sigue recto por A-1050	0,4	26,8	161,4	13:41	13:39	13:37
20	▶ Rotonda - se toma por ambos lados - se sigue recto dirección El Ejido	1,7	28,5	159,7	13:44	13:42	13:40
25	Comienza avituallamiento liquido	1,5	30,0	158,2	13:46	13:44	13:42
30	Santa Maria del Aguila	0,1	30,1	158,1	13:46	13:44	13:42
30	Giro derecha dirección centro población por Paseo de Santa María del Águila	0,3	30,4	157,8	13:47	13:44	13:42
35	Giro izquierda dirección Venta Pampanico / Dalías por AL-3303	0,4	30,8	157,4	13:47	13:45	13:43
40	▶ Rotonda del cementerio - se toma por ambos lado - se sigue recto	2,0	32,8	155,4	13:50	13:48	13:46
50	▶ Rotonda - se toma por ambos lado - se sigue recto	1,2	34,0	154,2	13:52	13:50	13:47
60	▶ Rotonda - se toma por ambos lado - se sigue recto dir. Venta Pampanico / Dalías	1,3	35,3	152,9	13:54	13:52	13:49
160	Venta Pampanico - se sigue por A-358 dirección Dalías	1,7	37,0	151,2	13:57	13:54	13:52
165	Comienza Puerto	0,3	37,3	150,9	13:57	13:55	13:52
170	Termino municipal de Dalías	0,5	37,8	150,4	13:58	13:55	13:53
300	Giro derecha dirección Dalías sur	3,5	41,3	146,9	14:04	14:00	13:58
400	▶ DALÍAS - ¡Precaución! Resaltos	0,2	41,5	146,7	14:04	14:01	13:58
420	Giro derecha dirección centro población por Calle del Peregrino / Calle Iglesia	0,4	41,9	146,3	14:04	14:01	13:58
440	Plaza del Ayuntamiento - se sigue por Rambla de Gracia	0,6	42,5	145,7	14:05	14:02	13:59
480	Giro derecha dirección Berja por Avd. de las Alpujarras	0,3	42,8	145,4	14:06	14:03	14:00
530	Puerto Montaña  Alto de Celín 2ª Categoría	1,3	44,1	144,1	14:08	14:05	14:02
430	Incorporación a A-358	0,2	44,3	143,9	14:08	14:05	14:02
340	Termino municipal de Berja	2,4	46,7	141,5	14:12	14:08	14:05
320	Alcaudique ¡Precaución! Bandas sonoras	2,9	49,6	138,6	14:16	14:13	14:09
300	Giro izquierda dirección Berja por A-347	0,4	50,0	138,2	14:17	14:13	14:10
310	BERJA	0,6	50,6	137,6	14:18	14:14	14:11
310	Giro izquierda dirección Adra por A-347	0,5	51,1	137,1	14:19	14:15	14:11
270	Rotonada - se toma por ambos lados - se sigue dirección Adra por A-347	1,8	52,9	135,3	14:21	14:17	14:14
150	▶ La Trinchera - descenso rápido - ¡precaución viento lateral!	7,1	60,0	128,2	14:32	14:28	14:24
50	Termino municipal de Adra	1,1	61,1	127,1	14:34	14:29	14:25
40	▶ Paso bajo autovía - ¡precaución! - se toma por margen derecho	1,3	62,4	125,8	14:36	14:31	14:27
35	▶ ¡Precaución rotonda! - se toma por ambos lados	0,2	62,6	125,6	14:36	14:32	14:27

ALTITUD		KILÓMETROS			MEDIA HORARIA		
		PARCIAL	TOTAL	FALTAN	39	41	43
30	▶ Rotonda - giro derecha dirección Adra por N-340 ^a	0,7	63,3	124,9	14:37	14:33	14:28
30	Puente del Río - Bulevar - se toma por la derecha	0,2	63,5	124,7	14:38	14:33	14:29
30	▶ Rotonda - se toma por la derecha - se sigue recto dir. Adra	0,3	63,8	124,4	14:38	14:33	14:29
20	▶ Rotonda - se toma por la derecha - se sigue recto dirección Adra	1,7	65,5	122,7	14:41	14:36	14:31
10	ADRA	0,5	66,0	122,2	14:42	14:37	14:32
10	▶ Rotonda - ambos lados ¡Precaución! Resaltos - se sigue por Ctra. de Almería	0,2	66,2	122,0	14:42	14:37	14:32
10	▶ ¡Precaución! Resaltos en C/ Natalio Rivas	0,6	66,8	121,4	14:43	14:38	14:33
10	SPRINT INTERMEDIO 	0,5	67,3	120,9	14:44	14:38	14:34
10	▶ Rotonda del Puerto - se sigue dirección Motril por N-340 ^a - ¡Precaución! Resaltos	0,4	67,7	120,5	14:44	14:39	14:34
20	El Lance de la Virgen	2,3	70,0	118,2	14:48	14:42	14:38
30	Giro derecha dirección Almería por A-7	0,8	70,8	117,4	14:49	14:44	14:39
40	▶ Rotonda - se sigue dirección Almería por A-7	0,3	71,1	117,1	14:49	14:44	14:39
50	Incorporación a A-7	0,1	71,2	117,0	14:50	14:44	14:39
50	Salida de Autovía en salida 389 dirección Adra / La Alquería	4,8	76,0	112,2	14:57	14:51	14:46
60	▶ Rotonda - se toma por la izquierda - se sigue dirección La Alquería por AL-6300	0,4	76,4	111,8	14:58	14:52	14:47
80	La Alquería	2,1	78,5	109,7	15:01	14:55	14:50
120	Comienza puerto	0,5	79,0	109,2	15:02	14:56	14:50
200	Puerto Montaña  Alto de La Alquería 3ª Categoría	1,7	80,7	107,5	15:04	14:58	14:53
190	Termino municipal de Berja	0,2	80,9	107,3	15:04	14:58	14:53
150	▶ ¡Precaución! - descenso rapido - curvas peligrosas	0,6	81,5	106,7	15:05	14:59	14:54
200	Paraje Fuente Marbella	6,1	87,6	100,6	15:15	15:08	15:02
200	Comienza puerto - fuerte ascenso de 100 metros	0,2	87,8	100,4	15:15	15:08	15:03
300	Puerto Montaña  Alto de Fuente Marbella 3ª Categoría	1,4	89,2	99,0	15:17	15:11	15:04
250	Giro derecha dirección Berja por A-1175	3,0	92,2	96,0	15:22	15:15	15:09
230	▶ Rotonda de San Roque - se sigue dirección Dalías / Berja por A-1179	1,8	94,0	94,2	15:25	15:18	15:11
230	 Comienza avituallamiento	1,2	95,2	93,0	15:26	15:19	15:13
280	BERJA - se sigue por A - 358	0,5	95,7	92,5	15:27	15:20	15:14
350	 Fin de avituallamiento	1,7	97,4	90,8	15:30	15:23	15:16
340	Zona de recogida de residuos	0,1	97,5	90,7	15:30	15:23	15:16
300	Alcaudique - giro derecha dirección Berja por A-347	1,3	98,8	89,4	15:32	15:25	15:18
310	BERJA	0,5	99,3	88,9	15:33	15:25	15:19
310	SPRINT INTERMEDIO  en Avda. José Barrionuevo	0,4	99,7	88,5	15:33	15:26	15:19
310	Giro izquierda dirección Adra por A-347	0,1	99,8	88,4	15:34	15:26	15:19
270	▶ ¡Precaución! - bandas sonoras	0,1	99,9	88,3	15:34	15:26	15:19
200	▶ Rotonda - se toma por ambos lados - se sigue dirección Adra por A-347	1,8	101,7	86,5	15:36	15:29	15:22
150	▶ La Trinchera - descenso rápido - ¡precaución viento lateral!	7,0	108,7	79,5	15:47	15:39	15:32
50	Termino municipal de Adra	0,8	109,5	78,7	15:48	15:40	15:33
40	▶ Paso bajo autovía - ¡precaución! - se toma por margen derecho	1,6	111,1	77,1	15:51	15:43	15:35
35	▶ ¡Precaución rotonda! - se toma por ambos lados	0,4	111,5	76,7	15:52	15:43	15:36
30	Giro izquierda dirección Almería por N-340a	0,6	112,1	76,1	15:52	15:44	15:36
30	La Curva	0,1	112,2	76,0	15:53	15:44	15:37
20	▶ Rotonda - se toma por la derecha - se sigue dirección Balanegra por N-340a	1,2	113,4	74,8	15:54	15:46	15:38
20	Venta Nueva	0,7	114,1	74,1	15:56	15:47	15:39
20	Termino municipal de Balanegra	3,9	118,0	70,2	16:02	15:53	15:45
20	BALANEGRA	0,4	118,4	69,8	16:02	15:53	15:45
15	▶ Rotonda centro población - se toma por ambos lados y se sigue recto	0,6	119,0	69,2	16:03	15:54	15:46
20	Giro derecha dirección Balerna por AL-4300	0,5	119,5	68,7	16:04	15:55	15:47
0	Termino municipal de El Ejido	1,2	120,7	67,5	16:06	15:57	15:48
0	Balerna	0,1	120,8	67,4	16:06	15:57	15:49
0	▶ Rotonda entrada población - se toma por ambos lados	1,1	121,9	66,3	16:08	15:58	15:50
0	Centro población - se sigue por C/ Dalías	0,1	122,0	66,2	16:08	15:59	15:50
0	Giro derecha por Calle Góngora dirección Almerimar	0,3	122,3	65,9	16:08	15:59	15:51
0	Giro derecha por calle Rambla del Sentir	0,6	122,9	65,3	16:09	16:00	15:51
0	Giro izquierda dirección Los Baños / Almerimar	0,1	123,0	65,2	16:09	16:00	15:52
0	Paso elevado frente a Camping Mar Azul	0,7	123,7	64,5	16:10	16:01	15:53
0	Los Baños - se sigue recto dirección Almerimar - isletas en ambos lados	4,3	128,0	60,2	16:17	16:07	15:59
0	▶ Almerimar - Rotonda - giro izquierda dirección centro por C/ Salazón	1,0	129,0	59,2	16:18	16:09	16:00
0	Giro derecha dirección Hoteles / Puerto deportivo por Avd. Mar Azul	0,2	129,2	59,0	16:19	16:09	16:00
0	▶ 8 rotondas en 2.600 m - se toman por la derecha y se sigue recto dir. Puerto deportivo	0,3	129,5	58,7	16:19	16:10	16:01
0	▶ Rotonda Hotel Almerimar - se toma por la derecha y se sigue recto	3,2	132,7	55,5	16:24	16:14	16:05
0	▶ Rotonda Puerto deportivo - se toma por la derecha y se sigue recto	0,8	133,5	54,7	16:25	16:15	16:06
10	▶ Rotonda Hotel Golf - se circunvala y se gira a la izquierda dirección El Ejido	0,4	133,9	54,3	16:26	16:16	16:07

ALTITUD		KILÓMETROS			MEDIA HORARIA		
		PARCIAL	TOTAL	FALTAN	39	41	43
20	▶ Rotonda - se toma por la derecha - se sigue recto dirección El Ejido	1,1	135,0	53,2	16:28	16:18	16:08
20	Comienza puerto	0,1	135,1	53,1	16:28	16:18	16:09
60	▶ Rotonda - se toma por la derecha y se sigue recto	0,6	135,7	52,5	16:29	16:19	16:09
70	Puerto Montaña  Cuesta de Almerimar 4ª Categoría	0,5	136,2	52,0	16:30	16:19	16:10
70	Giro derecha dirección Roquetas de Mar por ctra. de El Alcor	0,1	136,3	51,9	16:30	16:19	16:10
40	Cruce Tierras de Almería - se sigue recto dirección San Agustín / Roquetas de Mar	4,6	140,9	47,3	16:37	16:26	16:17
10	Giro derecha dirección Roquetas de Mar / Cuartel del Príncipe	4,2	145,1	43,1	16:43	16:32	16:22
0	▶ Giro izquierda por AL-3300 dir. Roquetas de Mar - ¡Precaución! Curva muy cerrada	1,1	146,2	42,0	16:45	16:34	16:24
0	Termino municipal de Roquetas de Mar	4,8	151,0	37,2	16:52	16:41	16:31
0	Cruce El Solanillo - se sigue recto dirección Roquetas de Mar	1,9	152,9	35,3	16:55	16:44	16:33
0	Giro derecha dirección Urbanización / IES Las Marinas	1,2	154,1	34,1	16:57	16:46	16:35
0	Giro izquierda dirección Roquetas de Mar por Avda. Cerrillos	0,4	154,5	33,7	16:58	16:46	16:36
0	▶ Se sigue recto dirección Roquetas de Mar - ¡Precaución! - Resaltos y estrechamiento	1,1	155,6	32,6	16:59	16:48	16:37
0	▶ Rotonda Urbanización - se sigue por Avd. Sabinar	0,6	156,2	32,0	17:00	16:49	16:38
0	SPRINT INTERMEDIO 	2,1	158,3	29,9	17:04	16:52	16:41
5	▶ Rotonda Castillo de Santa Ana - se circunvala por la derecha - se sigue por Av. Sabinar	0,5	158,8	29,4	17:04	16:52	16:42
10	▶ Rotonda de El Puerto	0,5	159,3	28,9	17:05	16:53	16:42
10	Giro derecha por Avda. del Perú	0,1	159,4	28,8	17:05	16:53	16:42
5	▶ Rotonda Paseo de Los Baños - se toma por la derecha - se sigue por c/ Miguel Induráin	1,0	160,4	27,8	17:07	16:55	16:44
5	Giro izquierda por Avenida Rey Juan Carlos I	0,1	160,5	27,7	17:07	16:55	16:44
5	Primer paso por META	0,5	161,0	27,2	17:08	16:56	16:45
5	Giro derecha por Avenida Roquetas de Mar	0,2	161,2	27,0	17:08	16:56	16:45
5	▶ Rotonda Pabellón - se toma por la derecha - se sigue recto dirección El Parador	0,2	161,4	26,8	17:08	16:56	16:45
10	▶ Rotonda centro comercial - se toma por la derecha y se sigue recto	0,9	162,3	25,9	17:10	16:58	16:46
10	▶ Rotonda enlace autovía - se toma por la derecha y se sigue recto	0,6	162,9	25,3	17:11	16:58	16:47
20	▶ Rotonda de la Ford - se toma por la derecha y se sigue recto	0,9	163,8	24,4	17:12	17:00	16:49
20	▶ Rotonda Barrio San Francisco - se toma por la derecha y se sigue recto	0,6	164,4	23,8	17:13	17:01	16:49
40	▶ Rotonda Karting - se toma por la derecha y se sigue recto	0,9	165,3	22,9	17:14	17:02	16:51
40	El Parador	0,2	165,5	22,7	17:15	17:02	16:51
50	▶ Rotonda de La Fabriquilla - se toma por la derecha y se sigue recto	0,3	165,8	22,4	17:15	17:03	16:51
50	▶ Rotonda Ctra. Los Motores - se toma por la derecha y se sigue recto	0,3	166,1	22,1	17:16	17:03	16:52
60	▶ Rotonda de El Parador - se circunvala y se gira a la izquierda dir. Vicar	0,3	166,4	21,8	17:16	17:04	16:52
50	▶ Rotonda salida población - se sigue recto	0,4	166,8	21,4	17:17	17:04	16:53
40	▶ Rotonda - se circunvala y se gira a la izquierda por autovía A-1051	0,2	167,0	21,2	17:17	17:04	16:53
30	Fin avituallamiento líquido	1,2	168,2	20,0	17:19	17:06	16:55
30	▶ Rotonda Parque de Bomberos - Fin de autovía - se sigue dir. Urbanización	6,9	175,1	13,1	17:29	17:16	17:04
20	▶ Rotonda - se toma por ambos lados dirección Urbanización / Las Marinas	0,7	175,8	12,4	17:30	17:17	17:05
0	▶ Rotonda - se circunvala por la derecha y se sigue por c/ Rosita Ferrer	1,4	177,2	11,0	17:33	17:19	17:07
0	▶ Rotonda Urbanización - se circunvala y se gira izquierda por Avd. Sabinar	0,3	177,5	10,7	17:33	17:20	17:08
0	10 Kms Meta	0,7	178,2	10,0	17:34	17:21	17:09
5	▶ Rotonda Castillo de Santa Ana - se circunvala por la derecha - se sigue por Av. Sabinar	1,9	180,1	8,1	17:37	17:24	17:11
10	▶ Rotonda de El Puerto	0,5	180,6	7,6	17:38	17:24	17:12
10	Giro derecha por Avda. del Perú	0,1	180,7	7,5	17:38	17:24	17:12
5	▶ Rotonda Paseo de Los Baños - se toma por la derecha - se sigue por c/ Miguel Induráin	1,0	181,7	6,5	17:40	17:26	17:14
5	Giro izquierda por Avenida Rey Juan Carlos I	0,1	181,8	6,4	17:40	17:26	17:14
5	Segundo paso por META	0,5	182,3	5,9	17:40	17:27	17:14
0	Giro derecha por Avenida Roquetas de Mar	0,2	182,5	5,7	17:41	17:27	17:15
10	▶ Rotonda Pabellón - se toma por la derecha - se sigue recto dirección El Parador	0,2	182,7	5,5	17:41	17:27	17:15
10	5 Kms Meta DIPUTACIÓN DE ALMERÍA	0,5	183,2	5,0	17:42	17:28	17:16
10	▶ Rotonda centro comercial - se toma por la derecha y se sigue recto	0,4	183,6	4,6	17:42	17:29	17:16
10	▶ Rotonda enlace autovía - se toma por la derecha y se sigue dirección El Parador	0,5	184,1	4,1	17:43	17:29	17:17
5	▶ Giro derecha por Avenida de Asturias - ¡Precaución estrechamiento!	1,0	185,1	3,1	17:45	17:31	17:18
0	Giro derecha dirección Roquetas de Mar centro población	0,4	185,5	2,7	17:45	17:31	17:19
0	Entrada a Avda. Reino de España por margen izquierdo	0,2	185,7	2,5	17:46	17:32	17:19
5	Teatro Auditorio Roquetas de Mar - se sigue recto	1,3	187,0	1,2	17:48	17:34	17:21
10	Último Km Meta - AYUNTAMIENTO DE ROQUETAS DE MAR	0,2	187,2	1,0	17:48	17:34	17:21
10	Puente Rambla del Cañuelo - se sigue por c/ Miguel Induráin	0,3	187,5	0,7	17:48	17:34	17:22
5	Giro derecha por Avenida Rey Juan Carlos I	0,2	187,7	0,5	17:49	17:35	17:22
5	META - en Avenida Rey Juan Carlos I (recta de 500 metros)	0,5	188,2	0,0	17:50	17:35	17:23