

# PUEBLA DE VÍCAR - ROQUETAS DE MAR

**CONCENTRACIÓN Y FIRMA/Rassemblement de départ et signature:** De 11:00 a 12:10 horas - Bulevar Ciudad de Vícar (frente a Ayuntamiento)

**LLAMADA/ Appel:** 12:15 - Acto protocolario Corte de cinta: 12:20



**SALIDA NEUTRALIZADA /Depart fictif:** 12:25 - por Bulevar de Vícar y N-340ª (4,2 kms).







**SALIDA REAL / Depart:** 12:30 horas - en Entrada a autovía A-1050 dirección Roquetas de Mar (modalidad lanzada)



**MEDIAS HORARIAS PROBABLES / Moyene horaire:** 39, 41 y 43 km/h

**CIERRE DE CONTROL / Cie control:** 8% sobre el tiempo del 1º corredor

## ITINERARIO Y LOCALIDADES DE PASO

ALTITUD		KILÓMETROS			MEDIA HORARIA		
		PARCIAL	TOTAL	FALTAN	39	41	43
	<b>PUEBLA DE VÍCAR - Salida neutralizada</b>						
40	<b>Km 0</b> - Entrada a autovía A-1050 dirección Roquetas de Mar	0,0	<b>0,0</b>	190,3	12:30	12:30	12:30
35	▶ Rotonda Parque de Bomberos - Fin de autovía - se sigue dir. Urbanización	7,8	<b>7,8</b>	182,5	12:42	12:41	12:41
30	▶ Rotonda - se toma por la derecha dirección Urbanización / Las Marinas	0,7	<b>8,5</b>	181,8	12:43	12:42	12:42
5	▶ Rotonda - se circunvala por la derecha y se sigue por c/ Rosita Ferrer	1,3	<b>9,8</b>	180,5	12:45	12:44	12:44
0	▶ Rotonda Urbanización - se gira a la derecha dir. Las Marinas por Avd. Las Marinas	0,3	<b>10,1</b>	180,2	12:46	12:45	12:44
5	▶ Las Marinas ¡Precaución! Resaltos elevados - se sigue dir. San Agustín por AL-3300	0,5	<b>10,6</b>	179,7	12:46	12:46	12:45
5	▶ Rotonda salida población - se sigue por AL-3300 dirección San Agustín	1,1	<b>11,7</b>	178,6	12:48	12:47	12:46
5	Cruce del Solanillo - se sigue recto por AL-3300	1,3	<b>13,0</b>	177,3	12:50	12:49	12:48
0	<b>Termino municipal de El Ejido</b>	1,8	<b>14,8</b>	175,5	12:53	12:52	12:51
0	Giro derecha dirección San Agustín	2,6	<b>17,4</b>	172,9	12:57	12:55	12:54
20	<b>San Agustín</b> ¡Precaución! Resaltos - Entrada a población por C/ Agua	0,6	<b>18,0</b>	172,3	12:58	12:56	12:55
25	▶ Giro derecha dir. La Mojenera por Ctra. de Roquetas ¡Precaución! Isleta	0,9	<b>18,9</b>	171,4	12:59	12:58	12:56
30	▶ Rotonda - se toma por la izquierda - se sigue dirección La Mojenera por C/ Diagonal	0,2	<b>19,1</b>	171,2	12:59	12:58	12:57
25	Giro izquierda dirección La Mojenera por Ctra. de San Agustín	0,4	<b>19,5</b>	170,8	13:00	12:59	12:57
20	Cruce Los Palos - giro izquierda dirección Las Norias por A-1050	4,1	<b>23,6</b>	166,7	13:06	13:05	13:03
30	<b>Las Norias de Daza</b>	3,8	<b>27,4</b>	162,9	13:12	13:10	13:08
30	<b>SPRINT INTERMEDIO</b> 	0,8	<b>28,2</b>	162,1	13:13	13:11	13:09
25	▶ Rotonda - se toma por ambos lados dir. Santa Maria del Aguila	0,3	<b>28,5</b>	161,8	13:14	13:12	13:10
30	▶ Rotonda - se toma por ambos lados - se sigue recto	0,4	<b>28,9</b>	161,4	13:14	13:12	13:10
25	▶ Rotonda - se toma por ambos lados - se sigue recto por A-1050	0,4	<b>29,3</b>	161,0	13:15	13:13	13:11
25	<b>Comienza Avituallamiento Líquido</b>	0,7	<b>30,0</b>	160,3	13:16	13:14	13:12
20	▶ Rotonda - se toma por ambos lados - se sigue recto dirección El Ejido	1,0	<b>31,0</b>	159,3	13:18	13:15	13:13
30	<b>Santa Maria del Aguila</b>	1,7	<b>32,7</b>	157,6	13:20	13:18	13:16
30	Giro derecha dirección centro población por Paseo de Santa María del Águila	0,3	<b>33,0</b>	157,3	13:21	13:18	13:16
35	Giro izquierda dirección Venta Pampanico / Dalías por AL-3303	0,3	<b>33,3</b>	157,0	13:21	13:19	13:16
40	▶ Rotonda del cementerio - se toma por ambos lado - se sigue recto	1,9	<b>35,2</b>	155,1	13:24	13:22	13:19
50	▶ Rotonda - se toma por ambos lado - se sigue recto	1,2	<b>36,4</b>	153,9	13:26	13:23	13:21
60	▶ Rotonda - se toma por ambos lado - se sigue recto dir. Venta Pampanico / Dalías	1,3	<b>37,7</b>	152,6	13:28	13:25	13:23
160	Venta Pampanico - se sigue por A-358 dirección Dalías	1,8	<b>39,5</b>	150,8	13:31	13:28	13:25
165	<b>Comienza Puerto</b>	0,3	<b>39,8</b>	150,5	13:31	13:28	13:26
170	<b>Termino municipal de Dalías</b>	0,5	<b>40,3</b>	150,0	13:32	13:29	13:26
300	Cruce de Dalías Sur - Giro derecha dirección centro población	3,4	<b>43,7</b>	146,6	13:37	13:34	13:31
300	<b>Zona de recogida de residuos</b>	0,1	<b>43,8</b>	146,5	13:37	13:34	13:31
400	▶ <b>DALÍAS</b> - ¡Precaución! Resaltos	0,3	<b>44,1</b>	146,2	13:38	13:35	13:32
420	Giro derecha dirección centro población por Calle del Peregrino / Calle Iglesia	0,4	<b>44,5</b>	145,8	13:38	13:35	13:32
440	Plaza del Ayuntamiento - se sigue por Rambla de Gracia	0,5	<b>45,0</b>	145,3	13:39	13:36	13:33
480	Giro derecha dirección Berja por Avd. de las Alpujarras	0,3	<b>45,3</b>	145,0	13:40	13:36	13:33
530	<b>Puerto Montaña</b>  <b>Alto de Celín - Dalías 2ª Categoría</b>	1,5	<b>46,8</b>	143,5	13:42	13:38	13:35
430	Incorporación a A-358	0,2	<b>47,0</b>	143,3	13:42	13:39	13:36
340	<b>Termino municipal de Berja</b>	2,3	<b>49,3</b>	141,0	13:46	13:42	13:39
320	<b>Alcaudique</b> ¡Precaución! Bandas sonoras	2,9	<b>52,2</b>	138,1	13:50	13:46	13:43
300	Giro izquierda dirección Berja por A-347	0,4	<b>52,6</b>	137,7	13:51	13:47	13:43
310	<b>BERJA</b>	0,5	<b>53,1</b>	137,2	13:52	13:48	13:44
310	Giro izquierda dirección Adra por A-347	0,5	<b>53,6</b>	136,7	13:52	13:48	13:45
270	▶ Rotonda - se toma por ambos lados - se sigue dirección Adra por A-347	1,9	<b>55,5</b>	134,8	13:55	13:51	13:47
150	▶ La Trinchera - descenso rápido - ¡precaución viento lateral!	7,1	<b>62,6</b>	127,7	14:06	14:02	13:57
50	<b>Termino municipal de Adra</b>	1,1	<b>63,7</b>	126,6	14:08	14:03	13:59
40	▶ Paso bajo autovía - ¡precaución! - se toma por margen derecho	1,3	<b>65,0</b>	125,3	14:10	14:05	14:01
35	▶ ¡Precaución rotonda! - se toma por ambos lados	0,2	<b>65,2</b>	125,1	14:10	14:05	14:01
30	▶ Rotonda - giro derecha dirección Adra por N-340ª	0,8	<b>66,0</b>	124,3	14:12	14:07	14:02

ALTITUD		KILÓMETROS			MEDIA HORARIA		
		PARCIAL	TOTAL	FALTAN	39	41	43
30	<b>Puente del Río</b> - Bulevar - se toma por la derecha	0,2	<b>66,2</b>	124,1	14:12	14:07	14:02
30	▶ Rotonda - se toma por la derecha - se sigue recto dir. Adra	0,3	<b>66,5</b>	123,8	14:12	14:07	14:03
20	▶ Rotonda - se toma por la derecha - se sigue recto dirección Adra	1,7	<b>68,2</b>	122,1	14:15	14:10	14:05
10	<b>ADRA</b>	0,5	<b>68,7</b>	121,6	14:16	14:11	14:06
10	▶ Rotonda - ambos lados ¡Precaución! Resaltos - se sigue por Ctra. de Almería	0,3	<b>69,0</b>	121,3	14:16	14:11	14:06
10	▶ ¡Precaución! Resaltos en C/ Natalio Rivas	0,6	<b>69,6</b>	120,7	14:17	14:12	14:07
<b>10</b>	<b>SPRINT INTERMEDIO</b> 	<b>0,4</b>	<b>70,0</b>	<b>120,3</b>	<b>14:18</b>	<b>14:12</b>	<b>14:08</b>
10	▶ Rotonda del Puerto - se sigue dirección Motril por N-340ª - ¡Precaución! Resaltos	0,4	<b>70,4</b>	119,9	14:18	14:13	14:08
20	<b>El Lance de la Virgen</b>	2,3	<b>72,7</b>	117,6	14:22	14:16	14:11
30	Giro derecha dirección Almería por A-7	0,8	<b>73,5</b>	116,8	14:23	14:18	14:13
40	▶ Rotonda - se sigue dirección Almería por A-7	0,3	<b>73,8</b>	116,5	14:24	14:18	14:13
50	Incorporación a A-7	0,1	<b>73,9</b>	116,4	14:24	14:18	14:13
50	Salida de Autovía en salida 389 dirección Adra / La Alquería	5,0	<b>78,9</b>	111,4	14:31	14:25	14:20
60	▶ Rotonda - se toma por la izquierda - se sigue dirección La Alquería por AL-6300	0,4	<b>79,3</b>	111,0	14:32	14:26	14:21
80	<b>La Alquería</b>	2,0	<b>81,3</b>	109,0	14:35	14:29	14:23
120	<b>Comienza puerto</b>	0,4	<b>81,7</b>	108,6	14:36	14:30	14:24
<b>200</b>	<b>Puerto Montaña</b>  <b>Alto de La Alquería 3ª Categoría</b>	<b>1,5</b>	<b>83,2</b>	<b>107,1</b>	<b>14:38</b>	<b>14:32</b>	<b>14:26</b>
190	<b>Termino municipal de Berja</b>	0,2	<b>83,4</b>	106,9	14:38	14:32	14:26
150	▶ ¡Precaución! - descenso rápido - curvas peligrosas	0,6	<b>84,0</b>	106,3	14:39	14:33	14:27
200	Paraje Fuente Marbella	6,0	<b>90,0</b>	100,3	14:48	14:42	14:36
200	<b>Comienza puerto</b> - fuerte ascenso de 100 metros	0,2	<b>90,2</b>	100,1	14:49	14:42	14:36
<b>300</b>	<b>Puerto Montaña</b>  <b>Alto de Fuente Marbella 3ª Categoría</b>	<b>1,5</b>	<b>91,7</b>	<b>98,6</b>	<b>14:51</b>	<b>14:44</b>	<b>14:38</b>
250	Giro derecha dirección Berja por A-1175	3,2	<b>94,9</b>	95,4	14:56	14:49	14:42
230	▶ Rotonda de San Roque - se sigue dirección Dalías / Berja por A-1179	1,8	<b>96,7</b>	93,6	14:59	14:52	14:45
<b>230</b>	 <b>Comienza avituallamiento</b>	<b>1,2</b>	<b>97,9</b>	<b>92,4</b>	<b>15:01</b>	<b>14:53</b>	<b>14:47</b>
280	<b>BERJA</b> - se sigue por A - 358	0,5	<b>98,4</b>	91,9	15:01	14:54	14:47
<b>350</b>	 <b>Fin de avituallamiento</b>	<b>1,6</b>	<b>100,0</b>	<b>90,3</b>	<b>15:04</b>	<b>14:56</b>	<b>14:50</b>
340	<b>Zona de recogida de residuos</b>	0,1	<b>100,1</b>	90,2	15:04	14:56	14:50
300	Alcaudique - giro derecha dirección Berja por A-347	1,3	<b>101,4</b>	88,9	15:06	14:58	14:51
310	<b>BERJA</b>	0,6	<b>102,0</b>	88,3	15:07	14:59	14:52
310	Giro izquierda dirección Adra por A-347	0,4	<b>102,4</b>	87,9	15:08	15:00	14:53
270	▶ ¡Precaución! - bandas sonoras	0,1	<b>102,5</b>	87,8	15:08	15:00	14:53
200	▶ Rotonda - se toma por ambos lados - se sigue dirección Adra por A-347	1,7	<b>104,2</b>	86,1	15:10	15:02	14:55
150	▶ La Trinchera - descenso rápido - ¡precaución viento lateral!	7,1	<b>111,3</b>	79,0	15:21	15:13	15:05
<b>50</b>	<b>Termino municipal de Adra</b>	<b>1,1</b>	<b>112,4</b>	<b>77,9</b>	<b>15:23</b>	<b>15:14</b>	<b>15:07</b>
40	▶ Paso bajo autovía - ¡precaución! - se toma por margen derecho	1,3	<b>113,7</b>	76,6	15:25	15:16	15:09
35	▶ ¡Precaución rotonda! - se toma por ambos lados	0,2	<b>113,9</b>	76,4	15:25	15:17	15:09
30	Giro izquierda dirección Almería por N-340a	0,7	<b>114,6</b>	75,7	15:26	15:18	15:10
30	<b>La Curva</b>	0,2	<b>114,8</b>	75,5	15:27	15:18	15:10
20	▶ Rotonda - se toma por la derecha - se sigue dirección Balanegra por N-340a	1,2	<b>116,0</b>	74,3	15:28	15:20	15:12
20	<b>Venta Nueva</b>	0,7	<b>116,7</b>	73,6	15:30	15:21	15:13
<b>20</b>	<b>Termino municipal de Balanegra</b>	<b>1,1</b>	<b>117,8</b>	<b>72,5</b>	<b>15:31</b>	<b>15:22</b>	<b>15:14</b>
20	<b>BALANEGRA</b>	2,2	<b>120,0</b>	70,3	15:35	15:26	15:17
15	▶ Rotonda centro población - se toma por ambos lados y se sigue recto	0,4	<b>120,4</b>	69,9	15:35	15:26	15:18
<b>20</b>	<b>SPRINT INTERMEDIO</b> 	<b>2,1</b>	<b>122,5</b>	<b>67,8</b>	<b>15:38</b>	<b>15:29</b>	<b>15:21</b>
20	Giro derecha dirección Balerma por AL-4300	0,3	<b>122,8</b>	67,5	15:39	15:30	15:21
<b>0</b>	<b>Termino municipal de El Ejido</b>	<b>0,6</b>	<b>123,4</b>	<b>66,9</b>	<b>15:40</b>	<b>15:31</b>	<b>15:22</b>
0	<b>Balerma</b>	0,1	<b>123,5</b>	66,8	15:40	15:31	15:22
0	▶ Rotonda entrada población - se toma por ambos lados	0,8	<b>124,3</b>	66,0	15:41	15:32	15:23
0	Giro derecha por Calle Góngora dirección Almerimar	0,3	<b>124,6</b>	65,7	15:42	15:32	15:24
0	Giro derecha por calle Rambla del Sentir	0,5	<b>125,1</b>	65,2	15:42	15:33	15:25
0	Giro izquierda dirección Los Baños / Almerimar	0,2	<b>125,3</b>	65,0	15:43	15:33	15:25
0	▶ ¡Precaución! Isleta frente a Camping Mar Azul	0,9	<b>126,2</b>	64,1	15:44	15:35	15:26
0	<b>Los Baños</b> - se sigue recto dirección Almerimar - isletas en ambos lados	4,3	<b>130,5</b>	59,8	15:51	15:41	15:32
0	▶ <b>Almerimar - Rotonda</b> - giro izquierda dirección centro por C/ Salazón	0,9	<b>131,4</b>	58,9	15:52	15:42	15:33
0	Giro derecha dirección Hoteles / Puerto deportivo por Avd. Mar Azul	0,2	<b>131,6</b>	58,7	15:52	15:43	15:34
0	▶ 8 rotondas en 2.600 m - se toman por la derecha y se sigue recto dir. Puerto deportivo	0,3	<b>131,9</b>	58,4	15:53	15:43	15:34
0	▶ Rotonda Hotel Almerimar - se toma por la derecha y se sigue recto	3,2	<b>135,1</b>	55,2	15:58	15:48	15:39
0	▶ Rotonda Puerto deportivo - se toma por la derecha y se sigue recto	0,8	<b>135,9</b>	54,4	15:59	15:49	15:40
10	▶ Rotonda Hotel Golf - se circunvala y se gira a la izquierda dirección El Ejido	0,2	<b>136,1</b>	54,2	15:59	15:49	15:40
20	▶ Rotonda - se toma por la derecha - se sigue recto dirección El Ejido	1,1	<b>137,2</b>	53,1	16:01	15:51	15:41
20	<b>Comienza puerto</b>	0,2	<b>137,4</b>	52,9	16:01	15:51	15:42

ALTITUD		KILÓMETROS			MEDIA HORARIA		
		PARCIAL	TOTAL	FALTAN	39	41	43
60	▶ Rotonda - se toma por la derecha y se sigue recto	0,6	<b>138,0</b>	52,3	16:02	15:52	15:43
70	<b>Puerto Montaña</b>  <b>Cuesta de Almerimar 4ª Categoría</b>	0,6	<b>138,6</b>	51,7	<b>16:03</b>	<b>15:53</b>	<b>15:43</b>
70	Giro derecha dirección Roquetas de Mar por ctra. de El Alcor	0,1	<b>138,7</b>	51,6	16:03	15:53	15:44
40	Cruce Tierras de Almería - se sigue recto dirección San Agustín / Roquetas de Mar	4,4	<b>143,1</b>	47,2	16:10	15:59	15:50
10	Giro derecha dirección Roquetas de Mar / Cuartel del Príncipe	4,2	<b>147,3</b>	43,0	16:17	16:06	15:56
0	▶ Giro izquierda por AL-3300 dir. Roquetas de Mar - ¡Precaución! Curva muy cerrada	1,1	<b>148,4</b>	41,9	16:18	16:07	15:57
0	<b>Termino municipal de Roquetas de Mar</b>	4,9	<b>153,3</b>	37,0	16:26	16:14	16:04
0	Cruce El Solanillo - se sigue recto dirección Roquetas de Mar	1,8	<b>155,1</b>	35,2	16:29	16:17	16:06
0	Giro derecha dirección Urbanización / IES Las Marinas	1,2	<b>156,3</b>	34,0	16:30	16:19	16:08
0	Giro izquierda dirección Roquetas de Mar por Avda. Cerrillos	0,4	<b>156,7</b>	33,6	16:31	16:19	16:09
0	<b>Zona de recogida de residuos</b>	0,1	<b>156,8</b>	33,5	16:31	16:19	16:09
0	▶ Se sigue recto dirección Roquetas de Mar - ¡Precaución! - Resaltos y estrechamiento	1,0	<b>157,8</b>	32,5	16:33	16:21	16:10
0	▶ Rotonda Urbanización - se sigue por Avd. Sabinar	0,5	<b>158,3</b>	32,0	16:34	16:22	16:11
0	<b>SPRINT INTERMEDIO</b> 	2,1	<b>160,4</b>	29,9	16:37	16:25	16:14
5	▶ Rotonda Castillo de Santa Ana - se circunvala por la derecha - se sigue por Av. Sabinar	0,5	<b>160,9</b>	29,4	16:38	16:25	16:15
10	▶ Rotonda de El Puerto	0,5	<b>161,4</b>	28,9	16:38	16:26	16:15
10	Giro derecha por Avda. del Perú	0,1	<b>161,5</b>	28,8	16:38	16:26	16:15
5	▶ Rotonda Paseo de Los Baños - se toma por la derecha - se sigue por c/ Miguel Induráin	1,0	<b>162,5</b>	27,8	16:40	16:28	16:17
5	Giro izquierda por Avenida Rey Juan Carlos I	0,1	<b>162,6</b>	27,7	16:40	16:28	16:17
5	<b>Primer paso por META</b>	0,5	<b>163,1</b>	27,2	16:41	16:29	16:18
5	Giro derecha por Avenida Roquetas de Mar	0,2	<b>163,3</b>	27,0	16:41	16:29	16:18
5	▶ Rotonda Pabellón - se toma por la derecha - se sigue recto dirección El Parador	0,2	<b>163,5</b>	26,8	16:42	16:29	16:18
10	▶ Rotonda centro comercial - se toma por la derecha y se sigue recto	0,9	<b>164,4</b>	25,9	16:43	16:31	16:19
10	▶ Rotonda enlace autovía - se toma por la derecha y se sigue recto	0,6	<b>165,0</b>	25,3	16:44	16:31	16:20
20	▶ Rotonda de la Ford - se toma por la derecha y se sigue recto	0,9	<b>165,9</b>	24,4	16:45	16:33	16:21
20	▶ Rotonda Barrio San Francisco - se toma por la derecha y se sigue recto	0,6	<b>166,5</b>	23,8	16:46	16:34	16:22
40	▶ Rotonda Karting - se toma por la derecha y se sigue recto	0,9	<b>167,4</b>	22,9	16:48	16:35	16:24
40	<b>El Parador</b>	0,2	<b>167,6</b>	22,7	16:48	16:35	16:24
50	▶ Rotonda de La Fabriquilla - se toma por la derecha y se sigue recto	0,3	<b>167,9</b>	22,4	16:48	16:36	16:24
50	▶ Rotonda Ctra. Los Motores - se toma por la derecha y se sigue recto	0,3	<b>168,2</b>	22,1	16:49	16:36	16:25
60	▶ Rotonda de El Parador - se circunvala y se gira a la izquierda dir. Vicar	0,3	<b>168,5</b>	21,8	16:49	16:37	16:25
50	▶ Rotonda salida población - se sigue recto	0,4	<b>168,9</b>	21,4	16:50	16:37	16:26
40	▶ Rotonda - se circunvala y se gira a la izquierda por autovía A-1051	0,2	<b>169,1</b>	21,2	16:50	16:37	16:26
30	<b>Fin avituallamiento líquido</b>	1,2	<b>170,3</b>	20,0	<b>16:52</b>	<b>16:39</b>	<b>16:28</b>
30	▶ Rotonda Parque de Bomberos - Fin de autovía - se sigue dir. Urbanización	6,9	<b>177,2</b>	13,1	17:03	16:49	16:37
20	▶ Rotonda - se toma por la derecha dirección Urbanización / Las Marinas	0,7	<b>177,9</b>	12,4	17:04	16:50	16:38
0	▶ Rotonda - se circunvala por la derecha y se sigue por c/ Rosita Ferrer	1,4	<b>179,3</b>	11,0	17:06	16:52	16:40
0	▶ Rotonda Urbanización - se circunvala y se gira izquierda por Avd. Sabinar	0,3	<b>179,6</b>	10,7	17:06	16:53	16:41
0	<b>Zona de recogida de residuos</b>	0,1	<b>179,7</b>	10,6	17:06	16:53	16:41
0	<b>10 Kms Meta</b>	0,6	<b>180,3</b>	10,0	<b>17:07</b>	<b>16:54</b>	<b>16:42</b>
5	▶ Rotonda Castillo de Santa Ana - se circunvala por la derecha - se sigue por Av. Sabinar	1,9	<b>182,2</b>	8,1	17:10	16:57	16:44
10	▶ Rotonda de El Puerto	0,5	<b>182,7</b>	7,6	17:11	16:57	16:45
10	Giro derecha por Avda. del Perú	0,1	<b>182,8</b>	7,5	17:11	16:58	16:45
5	▶ Rotonda Paseo de Los Baños - se toma por la derecha - se sigue por c/ Miguel Induráin	1,0	<b>183,8</b>	6,5	17:13	16:59	16:46
5	Giro izquierda por Avenida Rey Juan Carlos I	0,1	<b>183,9</b>	6,4	17:13	16:59	16:47
5	<b>Segundo paso por META</b>	0,5	<b>184,4</b>	5,9	17:14	17:00	16:47
0	Giro derecha por Avenida Roquetas de Mar	0,2	<b>184,6</b>	5,7	17:14	17:00	16:48
10	▶ Rotonda Pabellón - se toma por la derecha - se sigue recto dirección El Parador	0,2	<b>184,8</b>	5,5	17:14	17:00	16:48
10	<b>5 Kms Meta</b> <b>DIPUTACIÓN DE ALMERÍA</b>	0,5	<b>185,3</b>	5,0	<b>17:15</b>	<b>17:01</b>	<b>16:49</b>
10	▶ Rotonda centro comercial - se toma por la derecha y se sigue recto	0,4	<b>185,7</b>	4,6	17:16	17:02	16:49
10	▶ Rotonda enlace autovía - se toma por la derecha y se sigue dirección El Parador	0,5	<b>186,2</b>	4,1	17:16	17:02	16:50
5	▶ Giro derecha por Avenida de Asturias - ¡Precaución estrechamiento!	1,0	<b>187,2</b>	3,1	17:18	17:04	16:51
0	Giro derecha dirección Roquetas de Mar centro población	0,4	<b>187,6</b>	2,7	17:19	17:05	16:52
0	Entrada a Avda. Reino de España por margen izquierdo	0,2	<b>187,8</b>	2,5	17:19	17:05	16:52
5	Teatro Auditorio Roquetas de Mar - se sigue recto	1,3	<b>189,1</b>	1,2	17:21	17:07	16:54
10	<b>Último Km Meta - AYUNTAMIENTO DE ROQUETAS DE MAR</b>	0,2	<b>189,3</b>	1,0	<b>17:21</b>	<b>17:07</b>	<b>16:54</b>
10	Puente Rambla del Cañuelo - se sigue por c/ Miguel Induráin	0,3	<b>189,6</b>	0,7	17:22	17:07	16:55
5	Giro derecha por Avenida Rey Juan Carlos I	0,2	<b>189,8</b>	0,5	17:22	17:08	16:55
5	<b>META</b> - en Avenida Rey Juan Carlos I (recta de 500 metros)	0,5	<b>190,3</b>	0,0	17:23	17:08	16:56