

PUEBLA DE VÍCAR - ROQUETAS DE MAR

CONCENTRACIÓN Y FIRMA/Rassemblement de départ et signature: De 11:30 a 12:35 horas - Bulevar Ciudad de Vícar (frente a Ayuntamiento)

LLAMADA/ Appel: 12:40 - Acto protocolario Corte de cinta: 12:45



SALIDA NEUTRALIZADA /Depart fictif: 12:50 - por Bulevar de Vícar y N-340ª (4,2 kms).







SALIDA REAL / Depart: 13:00 horas - en Entrada a autovía A-1050 dirección Roquetas de Mar (modalidad lanzada)


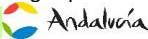
MEDIAS HORARIAS PROBABLES / Moyene horaire: 39, 41 y 43 km/h

CIERRE DE CONTROL / Cie control: 8% sobre el tiempo del 1º corredor

ITINERARIO Y LOCALIDADES DE PASO

ALTITUD		KILÓMETROS			MEDIA HORARIA		
		PARCIAL	TOTAL	FALTAN	39	41	43
PUEBLA DE VÍCAR - Salida neutralizada							
40	Km 0 - Entrada a autovía A-1050 dirección Roquetas de Mar	0,0	0,0	192,3	13:00	13:00	13:00
35	▶ Rotonda Parque de Bomberos - se toma por la derecha - se sigue dir. Urbanización	7,8	7,8	184,5	13:12	13:11	13:11
30	▶ Rotonda - se toma por ambos lados - se sigue dir. Urbanización / Las Marinas	0,7	8,5	183,8	13:13	13:12	13:12
5	▶ Rotonda - se circunvala por la derecha y se sigue por c/ Rosita Ferrer	1,3	9,8	182,5	13:15	13:14	13:14
0	▶ Rotonda Urbanización - se gira a la derecha dir. Las Marinas por Avd. Las Marinas	0,3	10,1	182,2	13:16	13:15	13:14
5	▶ Las Marinas ¡Precaución! Resaltos elevados - se sigue dir. San Agustín por AL-3300	0,5	10,6	181,7	13:16	13:16	13:15
5	▶ Rotonda salida población - se sigue por AL-3300 dirección San Agustín	1,1	11,7	180,6	13:18	13:17	13:16
5	Cruce del Solanillo - se sigue recto por AL-3300	1,3	13,0	179,3	13:20	13:19	13:18
0	Termino municipal de El Ejido	1,8	14,8	177,5	13:23	13:22	13:21
0	Giro derecha dirección San Agustín	2,6	17,4	174,9	13:27	13:25	13:24
20	▶ San Agustín ¡Precaución! Resaltos - Entrada a población por C/ Agua	0,6	18,0	174,3	13:28	13:26	13:25
25	▶ Giro derecha dir. La Mojenera por Ctra. de Roquetas ¡Precaución! Isleta	0,9	18,9	173,4	13:29	13:28	13:26
30	▶ Rotonda - se toma por ambos lados - se sigue dirección La Mojenera por C/ Diagonal	0,2	19,1	173,2	13:29	13:28	13:27
25	Giro izquierda dirección La Mojenera por Ctra. de San Agustín	0,4	19,5	172,8	13:30	13:29	13:27
20	Cruce Los Palos - giro izquierda dirección Las Norias por A-1050	4,1	23,6	168,7	13:36	13:35	13:33
30	Las Norias de Daza	3,8	27,4	164,9	13:42	13:40	13:38
30	SPRINT INTERMEDIO 	0,8	28,2	164,1	13:43	13:41	13:39
25	▶ Rotonda - se toma por ambos lados dir. Santa María del Águila	0,3	28,5	163,8	13:44	13:42	13:40
30	▶ Rotonda - se toma por ambos lados - se sigue recto	0,4	28,9	163,4	13:44	13:42	13:40
25	▶ Rotonda - se toma por ambos lados - se sigue recto por A-1050	0,4	29,3	163,0	13:45	13:43	13:41
25	Comienza Avituallamiento Líquido	0,7	30,0	162,3	13:46	13:44	13:42
20	▶ Rotonda - se toma por ambos lados - se sigue recto dirección El Ejido	1,0	31,0	161,3	13:48	13:45	13:43
20	Cruce bajo autovía - se sigue por ALP-106 dir. Santa María del Águila	0,9	31,9	160,4	13:49	13:47	13:45
30	Santa María del Águila	0,8	32,7	159,6	13:50	13:48	13:46
30	Giro derecha dirección centro población por Paseo de Santa María del Águila	0,3	33,0	159,3	13:51	13:48	13:46
35	Giro izquierda dirección Venta Pampanico / Dalías por AL-3303	0,3	33,3	159,0	13:51	13:49	13:46
40	▶ Rotonda del cementerio - se toma por ambos lado - se sigue recto	1,9	35,2	157,1	13:54	13:52	13:49
50	▶ Rotonda - se toma por ambos lado - se sigue recto	1,2	36,4	155,9	13:56	13:53	13:51
60	▶ Rotonda - se toma por ambos lado - se sigue recto dir. Venta Pampanico / Dalías	1,3	37,7	154,6	13:58	13:55	13:53
160	Venta Pampanico - se sigue por A-358 dirección Dalías	1,8	39,5	152,8	14:01	13:58	13:55
165	Comienza Puerto	0,3	39,8	152,5	14:01	13:58	13:56
170	Termino municipal de Dalías	0,5	40,3	152,0	14:02	13:59	13:56
300	Cruce de Dalías Sur - Giro derecha dirección centro población	3,4	43,7	148,6	14:07	14:04	14:01
300	Zona de recogida de residuos	0,1	43,8	148,5	14:07	14:04	14:01
400	▶ DALÍAS - ¡Precaución! Resaltos	0,3	44,1	148,2	14:08	14:05	14:02
420	Giro derecha dirección centro población por Calle del Peregrino / Calle Iglesia	0,4	44,5	147,8	14:08	14:05	14:02
440	Plaza del Ayuntamiento - se sigue por Rambla de Gracia	0,5	45,0	147,3	14:09	14:06	14:03
480	Giro derecha dirección Berja por Avd. de las Alpujarras	0,3	45,3	147,0	14:10	14:06	14:03
500	Cruce de Celín - se sigue dirección Berja por Avd. de las Alpujarras	0,7	46,0	146,3	14:11	14:07	14:04
530	Puerto Montaña  Alto de Celín - Dalías 2ª Categoría	0,3	46,3	146,0	14:11	14:08	14:05
430	Incorporación a A-358	0,2	46,5	145,8	14:12	14:08	14:05
340	Termino municipal de Berja	2,5	49,0	143,3	14:15	14:12	14:08
320	Alcaudique ¡Precaución! Bandas sonoras	3,0	52,0	140,3	14:20	14:16	14:13
300	Giro izquierda dirección Berja por A-347	0,2	52,2	140,1	14:20	14:16	14:13
310	BERJA	0,6	52,8	139,5	14:21	14:17	14:14
310	Giro izquierda dirección Adra por A-347	0,5	53,3	139,0	14:22	14:18	14:14
270	▶ Rotonda - se toma por ambos lados - se sigue dirección Adra por A-347	1,9	55,2	137,1	14:25	14:21	14:17
150	▶ La Trinchera - descenso rápido - ¡precaución viento lateral!	7,2	62,4	129,9	14:36	14:31	14:27
50	Termino municipal de Adra	0,3	62,7	129,6	14:36	14:32	14:27
40	Giro derecha dirección Motril / Adra por autovía A-7	1,6	64,3	128,0	14:39	14:34	14:30

ALTITUD		KILÓMETROS			MEDIA HORARIA		
		PARCIAL	TOTAL	FALTAN	39	41	43
35	Salida autovía por Salida 844 dirección Adra Oeste	5,9	70,2	122,1	14:48	14:43	14:38
30	▶ Rotonda - giro izquierda dirección Adra por N-340ª	0,9	71,1	121,2	14:49	14:44	14:39
30	El Lance de la Virgen	1,1	72,2	120,1	14:51	14:46	14:41
10	ADRA	1,6	73,8	118,5	14:54	14:48	14:43
10	▶ Rotonda entrada población - se toma por la derecha y se sigue por margen derecho	0,8	74,6	117,7	14:55	14:49	14:44
10	Rotonda - se sigue por la derecha dirección Puerto	0,4	75,0	117,3	14:55	14:50	14:45
10	▶ Rotonda del Puerto - se sigue por la derecha	0,3	75,3	117,0	14:56	14:50	14:45
10	SPRINT INTERMEDIO 	0,4	75,7	116,6	14:56	14:51	14:46
10	Giro izquierda / derecha por Avd. Mediterráneo	0,4	76,1	116,2	14:57	14:51	14:46
20	Giro derecha / izquierda en C/ México - se sigue por Ctra. de Almería	0,6	76,7	115,6	14:58	14:52	14:47
30	▶ Rotonda - se toma por la izquierda - se sigue dirección La Alquería por AL-6300	0,4	77,1	115,2	14:59	14:53	14:48
30	▶ Rotonda - se toma por la derecha y se sigue dirección La Alquería / Berja	0,7	77,8	114,5	15:00	14:54	14:49
40	Paso bajo autovía - se sigue dirección La Alquería por AL-6300	0,5	78,3	114,0	15:00	14:55	14:49
80	La Alquería	2,0	80,3	112,0	15:04	14:58	14:52
120	Comienza puerto	0,3	80,6	111,7	15:04	14:58	14:52
200	Puerto Montaña  Alto de La Alqueria 3ª Categoría	1,5	82,1	110,2	15:06	15:00	14:55
190	Termino municipal de Berja	0,2	82,3	110,0	15:07	15:00	14:55
150	▶ ¡Precaución! - descenso rapido - curvas peligrosas	0,4	82,7	109,6	15:07	15:01	14:55
200	Paraje Fuente Marbella	6,9	89,6	102,7	15:18	15:11	15:05
200	Comienza puerto - fuerte ascenso de 100 metros	0,2	89,8	102,5	15:18	15:11	15:05
300	Puerto Montaña  Alto de Fuente Marbella 3ª Categoría	1,5	91,3	101,0	15:20	15:14	15:07
250	Giro derecha dirección Berja por A-1175	3,0	94,3	98,0	15:25	15:18	15:12
230	▶ Rotonda de San Roque - se sigue dirección Dalías / Berja por A-1179	1,9	96,2	96,1	15:28	15:21	15:14
230	Zona de recogida de residuos	0,3	96,5	95,8	15:28	15:21	15:15
230	 Comienza avituallamiento	0,5	97,0	95,3	15:29	15:22	15:15
280	BERJA - se sigue por A - 358	2,0	99,0	93,3	15:32	15:25	15:18
350	 Fin de avituallamiento	0,5	99,5	92,8	15:33	15:26	15:19
340	Zona de recogida de residuos	0,1	99,6	92,7	15:33	15:26	15:19
320	Cruce de Castala - se sigue dirección Alcaudique / Berja	0,2	99,8	92,5	15:34	15:26	15:19
300	Alcaudique - giro derecha dirección Berja por A-347	1,2	101,0	91,3	15:35	15:28	15:21
310	BERJA	0,6	101,6	90,7	15:36	15:29	15:22
310	Giro izquierda dirección Adra por A-347	0,6	102,2	90,1	15:37	15:30	15:23
270	▶ ¡Precaución! - bandas sonoras	0,1	102,3	90,0	15:37	15:30	15:23
200	▶ Rotonda - se toma por ambos lados - se sigue dirección Adra por A-347	1,9	104,2	88,1	15:40	15:32	15:25
150	▶ La Trinchera - descenso rápido - ¡precaución viento lateral!	7,2	111,4	80,9	15:51	15:43	15:35
50	Termino municipal de Adra	0,3	111,7	80,6	15:52	15:43	15:36
40	▶ Paso bajo autovía - ¡precaución! - se toma por margen derecho	1,7	113,4	78,9	15:54	15:46	15:38
35	▶ ¡Precaución rotonda! - se toma por ambos lados	0,2	113,6	78,7	15:55	15:46	15:39
30	Giro izquierda dirección Almería por N-340a	0,7	114,3	78,0	15:56	15:47	15:39
30	La Curva	0,2	114,5	77,8	15:56	15:48	15:40
20	▶ ¡Precaución! - Isleta central - se toma por la derecha dirección Almería	0,3	114,8	77,5	15:57	15:48	15:40
20	▶ Rotonda - se toma por la derecha - se sigue dirección Balanegra por N-340a	0,8	115,6	76,7	15:58	15:49	15:41
20	Venta Nueva	1,0	116,6	75,7	15:59	15:51	15:43
20	Termino municipal de Balanegra	1,6	118,2	74,1	16:02	15:53	15:45
20	BALANEGRA	3,8	122,0	70,3	16:08	15:59	15:50
15	▶ Rotonda centro población - se toma por ambos lados y se sigue recto	0,7	122,7	69,6	16:09	16:00	15:51
20	SPRINT INTERMEDIO 	0,3	123,0	69,3	16:09	16:00	15:52
20	Giro derecha dirección Balerna por AL-4300	0,3	123,3	69,0	16:10	16:00	15:52
0	Termino municipal de El Ejido	0,7	124,0	68,3	16:11	16:01	15:53
0	Balerna	0,5	124,5	67,8	16:12	16:02	15:54
0	▶ Rotonda entrada población - se toma por ambos lados y se sigue por C/ La Loma	0,6	125,1	67,2	16:12	16:03	15:55
0	Centro Población / Calle Dalías - giro derecha por C/ Góngora	0,5	125,6	66,7	16:13	16:04	15:55
0	Giro derecha por calle Rambla del Sentir	0,8	126,4	65,9	16:14	16:05	15:56
0	Giro izquierda dirección Los Baños / Almerimar	0,2	126,6	65,7	16:15	16:05	15:57
0	▶ ¡Precaución! Isleta y resaltos frente a Camping Mar Azul	0,9	127,5	64,8	16:16	16:07	15:58
0	▶ Los Baños - ¡Precaución isletas! Se toman por ambos lados dirección Almerimar	4,3	131,8	60,5	16:23	16:13	16:04
0	▶ Almerimar - Rotonda - giro izquierda dirección centro por C/ Salazón	1,1	132,9	59,4	16:24	16:14	16:05
0	Giro derecha dirección Hoteles / Puerto deportivo por Avd. Mar Azul	0,4	133,3	59,0	16:25	16:15	16:06
0	▶ Rotonda - se toma por la derecha dirección Hoteles / Puerto deportivo	0,4	133,7	58,6	16:26	16:16	16:07
0	▶ 7 rotondas en 2.600 m - se toman por la derecha y se sigue recto dir. Puerto deportivo	0,3	134,0	58,3	16:26	16:16	16:07
0	▶ Rotonda Hotel Almerimar - se toma por la derecha y se sigue recto	3,2	137,2	55,1	16:31	16:21	16:11
0	▶ Rotonda Puerto deportivo - se toma por la derecha y se sigue recto	0,6	137,8	54,5	16:32	16:22	16:12
10	▶ Rotonda Hotel Golf - se circunvala y se gira a la izquierda dirección El Ejido	0,2	138,0	54,3	16:32	16:22	16:13

ALTITUD		KILÓMETROS			MEDIA HORARIA		
		PARCIAL	TOTAL	FALTAN	39	41	43
20	▶ Rotonda - se toma por la derecha - se sigue recto dirección El Ejido	1,1	139,1	53,2	16:34	16:24	16:14
20	Comienza puerto	0,2	139,3	53,0	16:34	16:24	16:14
60	▶ Rotonda - se toma por la derecha y se sigue recto	0,7	140,0	52,3	16:35	16:25	16:15
70	Puerto Montaña  Cuesta de Almerimar 4ª Categoría	0,6	140,6	51,7	16:36	16:26	16:16
70	Giro derecha dirección Roquetas de Mar por ctra. de El Alcor	0,2	140,8	51,5	16:37	16:26	16:16
40	Cruce Tierras de Almería - se sigue recto dirección San Agustín / Roquetas de Mar	4,6	145,4	46,9	16:44	16:33	16:23
10	Giro derecha dirección Roquetas de Mar / Cuartel del Príncipe	4,1	149,5	42,8	16:50	16:39	16:29
0	▶ Giro izquierda por AL-3300 dir. Roquetas de Mar - ¡Precaución! Curva muy cerrada	1,0	150,5	41,8	16:52	16:40	16:30
0	Cruce de San Agustín - se sigue recto dirección Roquetas de Mar	2,4	152,9	39,4	16:55	16:44	16:33
0	Termino municipal de Roquetas de Mar	2,4	155,3	37,0	16:59	16:47	16:37
0	Cruce El Solanillo - se sigue recto dirección Roquetas de Mar	0,9	156,2	36,1	17:00	16:49	16:38
0	Giro derecha dirección Urbanización / IES Las Marinas	2,3	158,5	33,8	17:04	16:52	16:41
0	Giro izquierda dirección Roquetas de Mar por Avda. Cerrillos	0,3	158,8	33,5	17:04	16:52	16:42
0	▶ Rotonda - Se sigue recto dirección Roquetas - ¡Precaución! - Resaltos y estrechamiento	1,1	159,9	32,4	17:06	16:54	16:43
0	▶ Rotonda Urbanización - se sigue por Avd. Sabinar	0,6	160,5	31,8	17:07	16:55	16:44
0	SPRINT INTERMEDIO 	1,9	162,4	29,9	17:10	16:58	16:47
5	▶ Rotonda Castillo de Santa Ana - se circunvala por la derecha - se sigue por Av. Sabinar	0,6	163,0	29,3	17:11	16:59	16:47
10	▶ Rotonda de El Puerto	0,5	163,5	28,8	17:12	16:59	16:48
10	Giro derecha por Avda. del Perú	0,1	163,6	28,7	17:12	16:59	16:48
5	▶ Rotonda Paseo de Los Baños - se toma por la derecha - se sigue por c/ Miguel Induráin	0,9	164,5	27,8	17:13	17:01	16:50
5	Giro izquierda por Avenida Rey Juan Carlos I	0,2	164,7	27,6	17:13	17:01	16:50
5	Primer paso por META	0,5	165,2	27,1	17:14	17:02	16:51
5	Giro derecha por Avenida Roquetas de Mar	0,2	165,4	26,9	17:14	17:02	16:51
5	▶ Rotonda Pabellón - se toma por la derecha - se sigue recto dirección El Parador	0,3	165,7	26,6	17:15	17:02	16:51
10	▶ Rotonda centro comercial - se toma por la derecha y se sigue recto	0,7	166,4	25,9	17:16	17:04	16:52
10	▶ Rotonda enlace autovía - se toma por la derecha y se sigue recto	0,5	166,9	25,4	17:17	17:04	16:53
20	▶ Rotonda de la Ford - se toma por la derecha y se sigue recto	1,0	167,9	24,4	17:18	17:06	16:54
20	▶ Rotonda Barrio San Francisco - se toma por la derecha y se sigue recto	0,6	168,5	23,8	17:19	17:07	16:55
40	▶ Rotonda Karting - se toma por la derecha y se sigue recto	0,9	169,4	22,9	17:21	17:08	16:56
40	El Parador	0,2	169,6	22,7	17:21	17:08	16:57
50	▶ Rotonda de La Fabriquilla - se toma por la derecha y se sigue recto	0,5	170,1	22,2	17:22	17:09	16:57
50	▶ Rotonda Ctra. Los Motores - se toma por la derecha y se sigue recto	0,3	170,4	21,9	17:22	17:09	16:58
60	▶ Rotonda de El Parador - se circunvala y se gira a la izquierda dir. Vicar	0,4	170,8	21,5	17:23	17:10	16:58
50	▶ Rotonda salida población - se sigue recto	0,5	171,3	21,0	17:24	17:11	16:59
40	▶ Rotonda - se circunvala y se gira a la izquierda por autovía A-1051	0,2	171,5	20,8	17:24	17:11	16:59
30	Fin avituallamiento líquido	0,8	172,3	20,0	17:25	17:12	17:00
30	▶ Rotonda Parque de Bomberos - Fin de autovía - se sigue dir. Urbanización	7,0	179,3	13,0	17:36	17:22	17:10
20	▶ Rotonda - se toma por la derecha dirección Urbanización / Las Marinas	0,7	180,0	12,3	17:37	17:23	17:11
0	▶ Rotonda - se circunvala por la derecha y se sigue por c/ Rosita Ferrer	1,4	181,4	10,9	17:39	17:25	17:13
0	▶ Rotonda Urbanización - se circunvala y se gira izquierda por Avd. Sabinar	0,2	181,6	10,7	17:39	17:26	17:13
0	Zona de recogida de residuos	0,4	182,0	10,3	17:40	17:26	17:14
0	10 Kms Meta	0,3	182,3	10,0	17:40	17:27	17:14
5	▶ Rotonda Castillo de Santa Ana - se circunvala por la derecha - se sigue por Av. Sabinar	1,8	184,1	8,2	17:43	17:29	17:17
10	▶ Rotonda de El Puerto	0,5	184,6	7,7	17:44	17:30	17:18
10	Giro derecha por Avda. del Perú	0,1	184,7	7,6	17:44	17:30	17:18
5	▶ Rotonda Paseo de Los Baños - se toma por la derecha - se sigue por c/ Miguel Induráin	0,9	185,6	6,7	17:46	17:32	17:19
5	Giro izquierda por Avenida Rey Juan Carlos I	0,2	185,8	6,5	17:46	17:32	17:19
5	Segundo paso por META	0,5	186,3	6,0	17:47	17:33	17:20
0	Giro derecha por Avenida Roquetas de Mar	0,2	186,5	5,8	17:47	17:33	17:20
10	▶ Rotonda Pabellón - se toma por la derecha - se sigue recto dirección El Parador	0,3	186,8	5,5	17:47	17:33	17:21
10	5 Kms Meta DIPUTACIÓN DE ALMERÍA	0,5	187,3	5,0	17:48	17:34	17:21
10	▶ Rotonda centro comercial - se toma por la derecha y se sigue recto	0,2	187,5	4,8	17:48	17:34	17:22
10	▶ Rotonda enlace autovía - se toma por la derecha y se sigue dirección El Parador	0,5	188,0	4,3	17:49	17:35	17:22
5	▶ Giro derecha por Avenida de Asturias - ¡Precaución estrechamiento!	1,0	189,0	3,3	17:51	17:37	17:24
0	Giro derecha dirección Roquetas de Mar centro población	0,4	189,4	2,9	17:51	17:37	17:24
0	Entrada a Avda. Reino de España por margen izquierdo	0,2	189,6	2,7	17:52	17:37	17:25
5	Teatro Auditorio Roquetas de Mar - se sigue recto	1,3	190,9	1,4	17:54	17:39	17:26
10	Último Km Meta - AYUNTAMIENTO DE ROQUETAS DE MAR	0,4	191,3	1,0	17:54	17:40	17:27
10	Puente Rambla del Cañuelo - se sigue por c/ Miguel Induráin	0,2	191,5	0,8	17:55	17:40	17:27
5	Giro derecha por Avenida Rey Juan Carlos I	0,3	191,8	0,5	17:55	17:41	17:28
5	META - en Avenida Rey Juan Carlos I (recta de 500 metros)	0,5	192,3	0,0	17:56	17:41	17:28