

PUEBLA DE VÍCAR - PUEBLA DE VÍCAR

CONCENTRACIÓN Y FIRMA/Rassemblement de départ et signature: De 10:00 a 11:00 horas - Bulevar Ciudad de Vícar (frente a Ayuntamiento)

LLAMADA/ Appel: 11:10 - Acto protocolario Corte de cinta: 11:15



SALIDA NEUTRALIZADA /Depart fictif: 11:20 - por Bulevar de Vícar y N-340ª (4,2 kms).





SALIDA REAL / Depart: 11:30 horas - en Entrada a autovía A-1050 dirección Roquetas de Mar (modalidad lanzada)

MEDIAS HORARIAS PROBABLES / Moyene horaire: 36, 38 y 40 km/h

CIERRE DE CONTROL / Cie control: 8% sobre el tiempo del 1º corredor

ITINERARIO Y LOCALIDADES DE PASO

ALTITUD		KILÓMETROS			MEDIA HORARIA		
		PARCIAL	TOTAL	FALTAN	36	38	40
	PUEBLA DE VÍCAR - Salida neutralizada						
40	Km 0 - Entrada a autovía A-1050 dirección Roquetas de Mar	0,0	0,0	102,0	11:30	11:30	11:30
0	Termino municipal de Roquetas de Mar	1,5	1,5	100,5	11:32	11:32	11:32
35	▶ Rotonda Parque de Bomberos - se toma por la derecha - se sigue dir. Urbanización	6,2	7,7	94,3	11:43	11:42	11:42
30	▶ Rotonda - se toma por ambos lados - se sigue dir. Urbanización / Las Marinas	0,7	8,4	93,6	11:44	11:43	11:43
5	▶ Rotonda - se circunvala por la derecha y se sigue por c/ Rosita Ferrer	1,4	9,8	92,2	11:46	11:45	11:45
0	▶ Rotonda Urbanización - se gira a la derecha dir. Las Marinas por Avd. Las Marinas	0,3	10,1	91,9	11:47	11:46	11:45
5	▶ Las Marinas ¡Precaución! Resaltos elevados - se sigue dir. San Agustín por AL-3300	0,5	10,6	91,4	11:48	11:47	11:46
5	▶ Rotonda salida población - se sigue por AL-3300 dirección San Agustín	1,1	11,7	90,3	11:50	11:48	11:48
5	Cruce del Solanillo - se sigue recto por AL-3300	1,3	13,0	89,0	11:52	11:51	11:50
0	Termino municipal de El Ejido	1,8	14,8	87,2	11:55	11:53	11:52
0	Giro derecha dirección San Agustín	2,5	17,3	84,7	11:59	11:57	11:56
20	▶ San Agustín ¡Precaución! Resaltos - Entrada a población por C/ Agua	0,6	17,9	84,1	12:00	11:58	11:57
25	SPRINT INTERMEDIO 	0,3	18,2	83,8	12:00	11:59	11:57
25	Giro izquierda dir. Las Norias por Ctra. de Roquetas	0,6	18,8	83,2	12:01	12:00	11:58
30	Giro izquierda dirección Roquetas / Cuartel Principe	2,6	21,4	80,6	12:06	12:04	12:02
30	Giro derecha dirección Almerimar	1,2	22,6	79,4	12:08	12:06	12:04
45	Cruce Tierras de Almería - se sigue recto dirección Almerimar por Ctra. del Alcor	4,1	26,7	75,3	12:14	12:12	12:10
75	Comienza Avituallamiento Líquido	3,3	30,0	72,0	12:20	12:17	12:15
80	▶ Rotonda de Almerimar - se toma por la derecha y se sigue por AL-9006	1,3	31,3	70,7	12:22	12:19	12:17
50	▶ Matagorda - se sigue por C/ Las Chozas ¡Precaución Resaltos!	3,5	34,8	67,2	12:28	12:25	12:22
45	Giro izquierda dirección Guardias Viejas / Los Baños por AL-4301	0,4	35,2	66,8	12:29	12:26	12:23
30	▶ Rotonda - se toma por la derecha - dirección Guardias Viejas / Los Baños por AL-4301	0,4	35,6	66,4	12:29	12:26	12:23
10	Los Baños - Giro derecha dirección Balerma por AL-4300	2,2	37,8	64,2	12:33	12:30	12:27
5	▶ ¡Precaución! Isleta y resaltos frente a Camping Mar Azul	4,4	42,2	59,8	12:40	12:37	12:33
5	Balerma	0,6	42,8	59,2	12:41	12:38	12:34
5	Giro derecha por calle Rambla del Sentir	0,1	42,9	59,1	12:42	12:38	12:34
5	▶ Giro izquierda por C/ Gongora ¡Precaución resaltos!	0,1	43,0	59,0	12:42	12:38	12:34
5	▶ Rotonda - se toma por la izquierda por C/ Dalías, Plaza del Sol y C/ La Loma	0,8	43,8	58,2	12:43	12:39	12:36
5	▶ Rotonda salida población - se toma por ambos lado - se sigue dir. Balanegra AL-4300	0,3	44,1	57,9	12:44	12:40	12:36
25	Termino municipal de Balanegra	1,7	45,8	56,2	12:46	12:42	12:39
30	BALANEGRA	0,4	46,2	55,8	12:47	12:43	12:39
30	▶ Rotonda - se toma por la izquierda - incorporación a N-340ª dirección Adra	0,2	46,4	55,6	12:47	12:43	12:40
30	▶ Rotonda - se toma por ambos lados y se sigue dirección Adra	0,6	47,0	55,0	12:48	12:44	12:40
30	SPRINT INTERMEDIO 	0,3	47,3	54,7	12:49	12:45	12:41
15	Termino municipal de Adra	2,2	49,5	52,5	12:52	12:48	12:44
15	Zona de recogida de residuos	1,1	50,6	51,4	12:54	12:50	12:46
20	Comienza Avituallamiento	0,3	50,9	51,1	12:55	12:50	12:46
20	Venta Nueva	0,2	51,1	50,9	12:55	12:51	12:47
35	Fin Avituallamiento	1,2	52,3	49,7	12:57	12:53	12:48
40	▶ Rotonda Cuatro Higueras - se toma por la derecha y se sigue dirección Adra	0,2	52,5	49,5	12:58	12:53	12:49
35	La Curva	0,5	53,0	49,0	12:58	12:54	12:50
30	▶ ¡Precaución Isletas centrales! Se toman por la derecha	0,4	53,4	48,6	12:59	12:54	12:50

ALTITUD		KILÓMETROS			MEDIA HORARIA		
		PARCIAL	TOTAL	FALTAN	36	38	40
40	Giro derecha dirección Berja por A-347	0,4	53,8	48,2	13:00	12:55	12:51
45	Comienza puerto	0,0	53,8	48,2	13:00	12:55	12:51
70	▶ ¡Precaución Isleta! Se toma por la derecha y se sigue dirección Berja por A-347	0,7	54,5	47,5	13:01	12:56	12:52
135	Giro izquierda dirección Rio Chico incorporación AL-5300	1,3	55,8	46,2	13:03	12:58	12:54
140	Puerto Montaña  Alto de Rio Chico 3ª Categoría	0,4	56,2	45,8	13:04	12:59	12:54
125	Termino municipal de Berja	0,8	57,0	45,0	13:05	13:00	12:56
125	Barriada Virgen del Carmen ¡Precaución! Estrechamiento	1,3	58,3	43,7	13:07	13:02	12:57
200	La Ventilla	4,5	62,8	39,2	13:15	13:09	13:04
225	▶ Rotonda A-1179 - se toma por ambos lados y se sigue dirección San Roque	1,5	64,3	37,7	13:17	13:12	13:06
230	Comienza puerto	0,1	64,4	37,6	13:17	13:12	13:07
250	San Roque	0,5	64,9	37,1	13:18	13:12	13:07
255	Puerto Montaña  Alto de San Roque 4ª Categoría	0,5	65,4	36,6	13:19	13:13	13:08
250	Giro izquierda por Carretera de Turón	0,2	65,6	36,4	13:19	13:14	13:08
260	▶ Rotonda de San Roque - giro derecha dirección Berja / Dalías por A-1179	0,5	66,1	35,9	13:20	13:14	13:09
360	BERJA - se sigue por A - 358	2,2	68,3	33,7	13:24	13:18	13:12
360	SPRINT INTERMEDIO 	0,8	69,1	32,9	13:25	13:19	13:14
330	Alcaudique - se sigue dirección Dalías por A-358	1,0	70,1	31,9	13:27	13:21	13:15
325	Comienza puerto	0,2	70,3	31,7	13:27	13:21	13:15
445	Termino municipal de Dalías	3,0	73,3	28,7	13:32	13:26	13:20
520	Puerto Montaña  Alto Aljibe de la Cruz 2ª Categoría	2,0	75,3	26,7	13:36	13:29	13:23
505	▶ Entrada población - ¡Precaución isletas en descenso! Se toman por ambos lados	1,1	76,4	25,6	13:37	13:31	13:25
360	▶ Salida población - ¡Precaución isletas! - se toman por la derecha y se sigue dir. El Ejido	2,7	79,1	22,9	13:42	13:35	13:29
270	Fin de avituallamiento liquido	2,8	81,9	20,1	13:46	13:39	13:33
265	Termino municipal de El Ejido	0,2	82,1	19,9	13:47	13:40	13:33
230	Venta Pampanico	0,6	82,7	19,3	13:48	13:41	13:34
215	Giro izquierda dirección Santa María del Aguila por AL-3303	0,2	82,9	19,1	13:48	13:41	13:34
160	▶ Rotonda Fuente Nueva - se toma por la derecha y se sigue dir. Santa María del Aguila	1,5	84,4	17,6	13:51	13:43	13:37
115	▶ Rotonda Paraje Simón de Ación - ambos lados - se sigue dir. Santa María del Aguila	1,3	85,7	16,3	13:53	13:45	13:39
85	▶ Rotonda del cementerio - se toma por la derecha y se sigue recto	1,2	86,9	15,1	13:55	13:47	13:40
60	Santa María del Águila	1,8	88,7	13,3	13:58	13:50	13:43
60	▶ Rotonda de Santa María del Águila - se circunvala y se gira a la izquierda dir. Almería	0,2	88,9	13,1	13:58	13:50	13:43
60	▶ Rotonda Venta Carmona - se toma por la derecha y se sigue por N-340ª	1,2	90,1	11,9	14:00	13:52	13:45
65	Giro derecha por Ctra. Colonización	0,8	90,9	11,1	14:02	13:54	13:46
65	Zona de recogida de residuos	0,1	91,0	11,0	14:02	13:54	13:46
60	10 KM META as	1,0	92,0	10,0	14:03	13:55	13:48
60	▶ Rotonda Puesto Rubio - Giro izquierda por C/ Puesto Rubio	0,1	92,1	9,9	14:04	13:55	13:48
60	▶ Rotonda - giro derecha por vía de servicio dirección Puebla de Vúcar	0,2	92,3	9,7	14:04	13:56	13:48
140	Termino municipal de La Mojenera	4,0	96,3	5,7	14:10	14:02	13:54
155	5 KMS META - DIPUTACION DE ALMERIA	0,7	97,0	5,0	14:12	14:03	13:56
165	▶ Rotonda enlace autovía - se toma por la derecha y se sigue por N-340ª	1,3	98,3	3,7	14:14	14:05	13:57
160	▶ Rotonda del Cosario - se toma por la derecha y se sigue por N-340ª	0,4	98,7	3,3	14:14	14:06	13:58
160	Termino municipal de Vúcar	0,1	98,8	3,2	14:15	14:06	13:58
130	ÚLTIMO KM META - AYUNTAMIENTO DE VÚCAR	2,2	101,0	1,0	14:18	14:09	14:02
130	Rontonda gasolinera Consumomar - se toma por la derecha por Bulevar de Vúcar	0,1	101,1	0,9	14:18	14:10	14:02
130	▶ Rotonda entrada población - se toma por la derecha y se sigue por Bulevar de Vúcar	0,2	101,3	0,7	14:19	14:10	14:02
115	▶ Rotonda del Ayuntamiento - giro derecha 180º por Bulevar de Vúcar dir. Ayuntamiento	0,4	101,7	0,3	14:20	14:11	14:03
105	META - en Bulevar de Vúcar (recta de 250 metros)	0,3	102,0	0,0	14:20	14:11	14:03