

PUEBLA DE VÍCAR - ROQUETAS DE MAR

CONCENTRACIÓN Y FIRMA/Rassemblement de départ et signature: De 10:20 a 11:30 horas - Bulevar Ciudad de Vícar (frente a Ayuntamiento)

LLAMADA/ Appel: 11:35 - Acto protocolario Corte de cinta: 11:40

SALIDA NEUTRALIZADA /Depart fictif: 11:45 - por Bulevar de Vícar y N-340ª (4,2 kms).







SALIDA REAL / Depart: 11:50 horas - en Entrada a autovía A-1050 dirección Roquetas de Mar (modalidad lanzada)



MEDIAS HORARIAS PROBABLES / Moyene horaire: 40, 42 y 44 km/h

CIERRE DE CONTROL / Cie control: 8% sobre el tiempo del 1º corredor

ITINERARIO Y LOCALIDADES DE PASO

ALTITUD		KILÓMETROS			MEDIA HORARIA		
		PARCIAL	TOTAL	FALTAN	40	42	44
	PUEBLA DE VÍCAR - Salida neutralizada						
40	Km 0 - Entrada a autovía A-1050 dirección Roquetas de Mar	0,0	0,0	189,1	11:50	11:50	11:50
35	▶ Rotonda Parque de Bomberos - se toma por la derecha - se sigue dir. Urbanización	7,8	7,8	181,3	12:02	12:01	12:01
30	▶ Rotonda - se toma por ambos lados - se sigue dir. Urbanización / Las Marinas	0,7	8,5	180,6	12:03	12:02	12:02
5	▶ Rotonda - se circunvala por la derecha y se sigue por c/ Rosita Ferrer	1,3	9,8	179,3	12:05	12:04	12:03
0	▶ Rotonda Urbanización - se gira a la derecha dir. Las Marinas por Avd. Las Marinas	0,3	10,1	179,0	12:05	12:04	12:04
5	▶ Las Marinas ¡Precaución! Resaltos elevados - se sigue dir. San Agustín por AL-3300	0,5	10,6	178,5	12:06	12:05	12:04
5	▶ Rotonda salida población - se sigue por AL-3300 dirección San Agustín	1,1	11,7	177,4	12:08	12:07	12:06
5	Cruce del Solanillo - se sigue recto por AL-3300	1,3	13,0	176,1	12:10	12:09	12:08
0	Termino municipal de El Ejido	1,8	14,8	174,3	12:12	12:11	12:10
0	Giro derecha dirección San Agustín	2,6	17,4	171,7	12:16	12:15	12:14
20	▶ San Agustín ¡Precaución! Resaltos - Entrada a población por C/ Agua	0,6	18,0	171,1	12:17	12:16	12:15
25	▶ Giro derecha dir. La Mojenera por Ctra. de Roquetas ¡Precaución! Isleta	0,9	18,9	170,2	12:18	12:17	12:16
30	▶ Rotonda - se toma por ambos lados - se sigue dirección La Mojenera por C/ Diagonal	0,2	19,1	170,0	12:19	12:17	12:16
25	Giro izquierda dirección La Mojenera por Ctra. de San Agustín	0,4	19,5	169,6	12:19	12:18	12:17
20	Cruce Los Palos - giro izquierda dirección Las Norias por A-1050	4,1	23,6	165,5	12:25	12:24	12:22
30	Las Norias de Daza	3,8	27,4	161,7	12:31	12:29	12:27
30	SPRINT INTERMEDIO <i>Andalucía</i>	0,8	28,2	160,9	12:32	12:30	12:28
25	▶ Rotonda - se toma por ambos lados dir. Santa María del Águila	0,3	28,5	160,6	12:33	12:31	12:29
30	▶ Rotonda - se toma por ambos lados - se sigue recto	0,4	28,9	160,2	12:33	12:31	12:29
25	▶ Rotonda - se toma por ambos lados - se sigue recto por A-1050	0,4	29,3	159,8	12:34	12:32	12:30
20	▶ Rotonda - se toma por ambos lados - se sigue recto dirección El Ejido	1,7	31,0	158,1	12:36	12:34	12:32
20	Cruce bajo autovía - se sigue por ALP-106 dir. Santa María del Águila	0,9	31,9	157,2	12:38	12:36	12:34
30	Santa María del Águila	0,8	32,7	156,4	12:39	12:37	12:35
30	Giro derecha dirección centro población por Paseo de Santa María del Águila	0,3	33,0	156,1	12:40	12:37	12:35
35	Giro izquierda dirección Venta Pampanico / Dalías por AL-3303	0,3	33,3	155,8	12:40	12:38	12:35
40	▶ Rotonda del cementerio - se toma por la derecha - se sigue recto	1,9	35,2	153,9	12:43	12:40	12:38
50	▶ Rotonda - se toma por ambos lado - se sigue recto	1,2	36,4	152,7	12:45	12:42	12:40
60	▶ Rotonda - se toma por ambos lado - se sigue recto dir. Venta Pampanico / Dalías	1,3	37,7	151,4	12:47	12:44	12:41
160	Venta Pampanico - se sigue por A-358 dirección Dalías	1,8	39,5	149,6	12:49	12:46	12:44
165	Comienza Puerto	0,3	39,8	149,3	12:50	12:47	12:44
165	🚰 Zona de recogida de residuos	0,1	39,9	149,2	12:50	12:47	12:44
165	🚰 Zona de Avituallamiento	0,1	40,0	149,1	12:50	12:47	12:45
170	Termino municipal de Dalías	0,3	40,3	148,8	12:50	12:48	12:45
300	Cruce de Dalías Sur - Giro derecha dirección centro población	3,4	43,7	145,4	12:56	12:52	12:50
300	Zona de recogida de residuos	0,1	43,8	145,3	12:56	12:53	12:50
400	▶ DALÍAS - ¡Precaución! Resaltos	0,3	44,1	145,0	12:56	12:53	12:50
420	Giro derecha dirección centro población por Calle del Peregrino / Calle Iglesia	0,4	44,5	144,6	12:57	12:54	12:51
440	Plaza del Ayuntamiento - se sigue por Rambla de Gracia	0,5	45,0	144,1	12:58	12:54	12:51
480	Giro derecha dirección Berja por Avd. de las Alpujarras	0,3	45,3	143,8	12:58	12:55	12:52
500	Cruce de Celín - se sigue dirección Berja por Avd. de las Alpujarras	0,7	46,0	143,1	12:59	12:56	12:53
530	Puerto Montaña Alto de Celín - Dalías 2ª Categoría	0,6	46,6	142,5	13:00	12:57	12:54
430	Incorporación a A-358	0,2	46,8	142,3	13:00	12:57	12:54
340	Termino municipal de Berja	2,2	49,0	140,1	13:04	13:00	12:57
320	Alcaudique ¡Precaución! Bandas sonoras	3,1	52,1	137,0	13:08	13:04	13:01
300	Giro izquierda dirección Berja por A-347	0,4	52,5	136,6	13:09	13:05	13:02
310	BERJA	0,4	52,9	136,2	13:09	13:06	13:02
310	Giro izquierda dirección Adra por A-347	0,6	53,5	135,6	13:10	13:06	13:03
270	▶ Rotonda - se toma por ambos lados - se sigue dirección Adra por A-347	0,8	54,3	134,8	13:11	13:08	13:04
150	▶ La Trinchera - descenso rápido - ¡precaución viento lateral!	8,1	62,4	126,7	13:24	13:19	13:15
50	Termino municipal de Adra	0,3	62,7	126,4	13:24	13:20	13:16
40	Puente bajo Autovía - se toma por la derecha	2,0	64,7	124,4	13:27	13:22	13:18
35	▶ Rotonda - se toma por ambos lados	0,1	64,8	124,3	13:27	13:23	13:18
30	▶ Rotonda - giro derecha dirección Adra por N-340ª	0,9	65,7	123,4	13:29	13:24	13:20
30	▶ Puente del Río - Rotonda - se toma por la derecha y se sigue por margen derecho	0,3	66,0	123,1	13:29	13:24	13:20
20	▶ Rotonda - se toma por la derecha y se sigue dirección Adra	0,6	66,6	122,5	13:30	13:25	13:21
15	▶ Rotonda - se toma por ambos lados y se sigue dirección Adra	0,5	67,1	122,0	13:31	13:26	13:21

ALTITUD		KILÓMETROS			MEDIA HORARIA		
		PARCIAL	TOTAL	FALTAN	40	42	44
15	Rotonda Azucarera - se toma por ambos lados	0,8	67,9	121,2	13:32	13:27	13:23
15	ADRA	0,2	68,1	121,0	13:32	13:27	13:23
15	▶ Rotonda entrada población - se toma por ambos lados y se sigue por N-340ª dir. Motril	0,4	68,5	120,6	13:33	13:28	13:23
15	Se sigue por C/ Natalio Rivas	0,3	68,8	120,3	13:33	13:28	13:24
15	SPRINT INTERMEDIO <i>Andalucía</i>	0,8	69,6	119,5	13:34	13:29	13:25
10	Rotonda del Puerto - se toma por la derecha y se sigue dir Motril por N-340ª	0,4	70,0	119,1	13:35	13:30	13:25
10	Rotonda - se toma por la derecha y se sigue recto	0,4	70,4	118,7	13:36	13:31	13:26
15	Lance de la Virgen	2,0	72,4	116,7	13:39	13:33	13:29
20	Rotonda - giro derecha dirección Autovía / Almería	0,6	73,0	116,1	13:40	13:34	13:30
30	Rotonda - se toma por la derecha - incorporación a Autovía A-7	0,3	73,3	115,8	13:40	13:35	13:30
30	Salida Autovía por Salida 839	4,8	78,1	111,0	13:47	13:42	13:36
30	▶ Rotonda - se circunvala y se gira a la izquierda dirección La Alquería por AL-6300	0,6	78,7	110,4	13:48	13:42	13:37
30	▶ Rotonda - se toma por ambos lados y se sigue dirección La Alquería / Berja	0,1	78,8	110,3	13:48	13:43	13:37
80	La Alquería	2,2	81,0	108,1	13:52	13:46	13:40
120	Comienza puerto	0,3	81,3	107,8	13:52	13:46	13:41
200	Puerto Montaña  Alto de La Alquería 3ª Categoría	1,5	82,8	106,3	13:54	13:48	13:43
190	Termino municipal de Berja	0,2	83,0	106,1	13:54	13:49	13:43
150	▶ ¡Precaución! - descenso rapido - curvas peligrosas	0,4	83,4	105,7	13:55	13:49	13:44
200	Paraje Fuente Marbella	6,3	89,7	99,4	14:05	13:58	13:52
200	Comienza puerto - fuerte ascenso de 100 metros	0,3	90,0	99,1	14:05	13:59	13:53
300	Puerto Montaña  Alto de Fuente Marbella 3ª Categoría	1,4	91,4	97,7	14:07	14:01	13:55
250	Giro derecha dirección Berja por A-1175	3,1	94,5	94,6	14:12	14:05	13:59
230	▶ Rotonda de San Roque - se sigue dirección Dalías / Berja por A-1179	1,8	96,3	92,8	14:14	14:08	14:01
230	 Zona de recogida de residuos	0,2	96,5	92,6	14:15	14:08	14:02
230	 Zona de Avituallamiento	0,5	97,0	92,1	14:16	14:09	14:02
280	BERJA - se sigue por A - 358	2,0	99,0	90,1	14:18	14:11	14:05
320	Cruce de Castala - se sigue dirección Alcaudique / Berja	0,8	99,8	89,3	14:20	14:13	14:06
300	Alcaudique - giro derecha dirección Berja por A-347	1,2	101,0	88,1	14:22	14:14	14:08
310	BERJA	0,6	101,6	87,5	14:22	14:15	14:09
310	SPRINT INTERMEDIO <i>Andalucía</i>	0,2	101,8	87,3	14:23	14:15	14:09
310	▶ Rotonda - giro izquierda dirección Adra por A-347	0,4	102,2	86,9	14:23	14:16	14:09
270	▶ ¡Precaución! - bandas sonoras	0,1	102,3	86,8	14:23	14:16	14:10
200	▶ Rotonda - se toma por ambos lados - se igue dirección Adra por A-347	1,9	104,2	84,9	14:26	14:19	14:12
150	▶ La Trinchera - descenso rápido - ¡precaución viento lateral!	7,2	111,4	77,7	14:37	14:29	14:22
50	Termino municipal de Adra	0,3	111,7	77,4	14:38	14:30	14:22
40	▶ Paso bajo autovía - ¡precaución! - se toma por margen derecho	1,7	113,4	75,7	14:40	14:32	14:25
35	▶ ¡Precaución rotonda! - se toma por ambos lados	0,2	113,6	75,5	14:40	14:32	14:25
30	▶ Rotonda - se toma por la izquierda - Giro izquierda dirección Almería por N-340a	0,7	114,3	74,8	14:41	14:33	14:26
30	La Curva	0,2	114,5	74,6	14:42	14:34	14:26
20	▶ ¡Precaución! - Isleta central - se toma por la derecha dirección Almería	0,3	114,8	74,3	14:42	14:34	14:27
20	▶ Rotonda - se toma por la derecha - se sigue dirección Balanegra por N-340a	0,8	115,6	73,5	14:43	14:35	14:28
20	Venta Nueva	0,7	116,3	72,8	14:44	14:36	14:29
20	Termino municipal de Balanegra	2,7	119,0	70,1	14:48	14:40	14:32
20	BALANEGRA	1,5	120,5	68,6	14:51	14:42	14:34
15	Giro derecha por Avd. Cabo de Gata	0,1	120,6	68,5	14:51	14:42	14:34
10	Giro izquierda por Avenida del Mar	0,4	121,0	68,1	14:52	14:43	14:35
10	▶ ¡Precaución! - Estrechamiento en Avenida del Mar	0,4	121,4	67,7	14:52	14:43	14:36
10	Giro izquierda por C/ Doctor Sanchez Martín	0,3	121,7	67,4	14:53	14:44	14:36
20	▶ Rotonda - Giro derecha dirección Balerna por AL-4300	0,5	122,2	66,9	14:53	14:45	14:37
20	Termino municipal de El Ejido	0,5	122,7	66,4	14:54	14:45	14:37
10	Balerna	1,1	123,8	65,3	14:56	14:47	14:39
10	▶ Rotonda entrada población - se toma por ambos lados y se sigue por C/ La Loma	0,7	124,5	64,6	14:57	14:48	14:40
10	▶ Rotonda Centro Población - giro derecha por C/ Góngora	0,5	125,0	64,1	14:58	14:49	14:40
10	Giro derecha por calle Rambla del Sentir	0,6	125,6	63,5	14:58	14:49	14:41
10	Giro izquierda dirección Los Baños / Almerimar por AL-9036	0,1	125,7	63,4	14:59	14:50	14:41
10	▶ ¡Precaución! Isleta y resaltos frente a Camping Mar Azul	0,7	126,4	62,7	15:00	14:51	14:42
10	▶ Los Baños - ¡Precaución isletas! Se toman por ambos lados dirección Almerimar	4,3	130,7	58,4	15:06	14:57	14:48
10	Almerimar	1,0	131,7	57,4	15:08	14:58	14:50
10	▶ Rotonda - se toma por la derecha - giro izquierda dirección por C/ Salazón	0,1	131,8	57,3	15:08	14:58	14:50
10	Giro derecha dirección Hoteles / Puerto deportivo por Avd. Mar Azul	0,3	132,1	57,0	15:08	14:59	14:50
10	 Zona de recogida de residuos	0,1	132,2	56,9	15:08	14:59	14:50
10	 Zona de Avituallamiento	0,2	132,4	56,7	15:09	14:59	14:51
10	▶ Rotonda - se toma por la derecha dirección Hoteles / Puerto deportivo	0,0	132,4	56,7	15:09	14:59	14:51
10	▶ 7 rotondas en 2.600 m - se toman por la derecha y se sigue recto dir. Puerto deportivo	0,2	132,6	56,5	15:09	14:59	14:51
10	▶ Rotonda Hotel Almerimar - se toma por la derecha y se sigue recto	2,7	135,3	53,8	15:13	15:03	14:55
10	▶ Rotonda Puerto deportivo - se toma por la derecha y se sigue recto	0,8	136,1	53,0	15:14	15:04	14:56
10	▶ Rotonda Hotel Golf - se circunvala y se gira a la izquierda dirección El Ejido	0,3	136,4	52,7	15:15	15:05	14:56
20	▶ Rotonda - se toma por la derecha - se sigue recto dirección El Ejido	1,2	137,6	51,5	15:16	15:07	14:58
20	Comienza puerto	0,1	137,7	51,4	15:17	15:07	14:58

ALTITUD		KILÓMETROS			MEDIA HORARIA		
		PARCIAL	TOTAL	FALTAN	40	42	44
60	▶ Rotonda - se toma por la derecha y se sigue recto	0,6	138,3	50,8	15:17	15:08	14:59
70	Puerto Montaña  Alto Cuesta de Almerimar 4ª Categoría	0,5	138,8	50,3	15:18	15:08	14:59
70	Giro derecha dirección Roquetas de Mar por ctra. de El Alcor	0,1	138,9	50,2	15:18	15:08	14:59
40	Cruce Tierras de Almería - se sigue recto dirección San Agustín / Roquetas de Mar	4,6	143,5	45,6	15:25	15:15	15:06
10	Giro derecha dirección Roquetas de Mar / Cuartel del Príncipe	4,2	147,7	41,4	15:32	15:21	15:11
10	▶ Giro izquierda por AL-3300 dir. Roquetas de Mar - ¡Precaución! Curva muy cerrada	1,0	148,7	40,4	15:33	15:22	15:13
10	Cruce de San Agustín - se sigue recto dirección Roquetas de Mar	2,3	151,0	38,1	15:36	15:26	15:16
10	Termino municipal de Roquetas de Mar	2,6	153,6	35,5	15:40	15:29	15:19
10	Cruce El Solanillo - se sigue recto dirección Roquetas de Mar	1,8	155,4	33,7	15:43	15:32	15:22
10	Giro derecha dirección Urbanización / IES Las Marinas	1,3	156,7	32,4	15:45	15:34	15:24
10	Giro izquierda dirección Roquetas de Mar por Avda. Cerrillos	0,3	157,0	32,1	15:46	15:34	15:24
10	▶ Rotonda - Se sigue recto dirección Roquetas - ¡Precaución! - Resaltos y estrechamiento	1,1	158,1	31,0	15:47	15:36	15:26
10	▶ Rotonda Urbanización - se sigue por Avd. Sabinar	0,6	158,7	30,4	15:48	15:37	15:26
10	▶ ¡Precaución! - Estrechamiento - se toma por la derecha	2,3	161,0	28,1	15:52	15:40	15:30
5	▶ Rotonda Castillo de Santa Ana - se circunvala por la derecha - se sigue por Av. Sabinar	0,2	161,2	27,9	15:52	15:40	15:30
10	▶ Rotonda de El Puerto	0,5	161,7	27,4	15:53	15:41	15:30
10	Giro derecha por Avda. del Perú	0,1	161,8	27,3	15:53	15:41	15:31
5	▶ Rotonda Paseo de Los Baños - se toma por la derecha - se sigue por c/ Miguel Induráin	1,0	162,8	26,3	15:54	15:43	15:32
5	▶ Rotonda - se toma por la izquierda - Giro izquierda por Avenida Rey Juan Carlos I	0,1	162,9	26,2	15:54	15:43	15:32
5	Primer paso por META	0,5	163,4	25,7	15:55	15:43	15:33
5	Giro derecha por Avenida Roquetas de Mar	0,2	163,6	25,5	15:55	15:44	15:33
5	▶ Rotonda - se toma por la derecha y se sigue recto dirección El Parador	0,1	163,7	25,4	15:56	15:44	15:33
5	▶ Rotonda Pabellón - se toma por la derecha - se sigue recto dirección El Parador	0,2	163,9	25,2	15:56	15:44	15:34
10	▶ Rotonda centro comercial - se toma por la derecha y se sigue recto	0,7	164,6	24,5	15:57	15:45	15:34
10	▶ Rotonda enlace autovía - se toma por la derecha y se sigue recto	0,7	165,3	23,8	15:58	15:46	15:35
20	▶ Rotonda de la Ford - se toma por la derecha y se sigue recto	0,9	166,2	22,9	15:59	15:47	15:37
20	 Zona de recogida de residuos	0,0	166,2	22,9	15:59	15:47	15:37
20	 Zona de Avituallamiento	0,2	166,4	22,7	16:00	15:48	15:37
20	▶ Rotonda Barrio San Francisco - se toma por la derecha y se sigue recto	0,4	166,8	22,3	16:00	15:48	15:37
40	▶ Rotonda Karting - se toma por la derecha y se sigue recto	0,9	167,7	21,4	16:02	15:50	15:39
40	El Parador	0,3	168,0	21,1	16:02	15:50	15:39
50	▶ Rotonda de La Fabriquilla - se toma por la derecha y se sigue recto	0,1	168,1	21,0	16:02	15:50	15:39
50	SPRINT INTERMEDIO <i>Andalucía</i>	0,3	168,4	20,7	16:03	15:51	15:40
50	▶ Rotonda Ctra. Los Motores - se toma por la derecha y se sigue recto	0,1	168,5	20,6	16:03	15:51	15:40
60	▶ Rotonda de El Parador - se circunvala y se gira a la izquierda dir. Vúcar	0,3	168,8	20,3	16:03	15:51	15:40
30	Fin avituallamiento líquido	0,3	169,1	20,0	16:04	15:52	15:41
30	20 Kms Meta LaVozdeAlmería.	0,0	169,1	20,0	16:04	15:52	15:41
50	▶ Rotonda salida población - se toma por la derecha y se sigue recto	0,1	169,2	19,9	16:04	15:52	15:41
40	▶ Rotonda - se circunvala y se gira a la izquierda por autovía A-1051	0,2	169,4	19,7	16:04	15:52	15:41
30	▶ Rotonda Parque de Bomberos - Fin de autovía - se sigue dir. Urbanización	8,0	177,4	11,7	16:16	16:03	15:52
20	▶ Rotonda - se toma por la derecha dirección Urbanización / Las Marinas	0,7	178,1	11,0	16:17	16:04	15:53
1	10 Kms Meta as	1,0	179,1	10,0	16:19	16:06	15:54
20	▶ Rotonda - se circunvala por la derecha y se sigue por c/ Rosita Ferrer	0,4	179,5	9,6	16:19	16:06	15:55
10	▶ Rotonda Urbanización - se circunvala y se gira izquierda por Avd. Sabinar	0,2	179,7	9,4	16:20	16:07	15:55
10	Zona de recogida de residuos	0,8	180,5	8,6	16:21	16:08	15:56
10	▶ ¡Precaución! - Estrechamiento - se toma por la derecha	1,6	182,1	7,0	16:23	16:10	15:58
5	▶ Rotonda Castillo de Santa Ana - se circunvala por la derecha - se sigue por Av. Sabinar	0,2	182,3	6,8	16:23	16:10	15:59
10	▶ Rotonda de El Puerto	0,5	182,8	6,3	16:24	16:11	15:59
10	Giro derecha por Avda. del Perú	0,1	182,9	6,2	16:24	16:11	15:59
5	▶ Rotonda Paseo de Los Baños - se toma por la derecha - se sigue por c/ Miguel Induráin	1,0	183,9	5,2	16:26	16:13	16:01
5	▶ Rotonda - se toma por la izquierda - Giro izquierda por Avenida Rey Juan Carlos	0,1	184,0	5,1	16:26	16:13	16:01
5	Segundo paso por META	0,5	184,5	4,6	16:27	16:14	16:02
0	Giro derecha por Avenida Roquetas de Mar	0,2	184,7	4,4	16:27	16:14	16:02
5	▶ Rotonda - se toma por la derecha y se sigue recto dirección El Parador	0,2	184,9	4,2	16:27	16:14	16:02
10	▶ Rotonda Pabellón - se toma por la derecha - se sigue recto dirección El Parador	0,2	185,1	4,0	16:28	16:14	16:02
10	4 Kms Meta DIPUTACIÓN DE ALMERÍA	0,0	185,1	4,0	16:28	16:14	16:02
10	▶ Rotonda centro comercial - se toma por la derecha y se sigue recto	0,7	185,8	3,3	16:29	16:15	16:03
10	▶ Rotonda enlace autovía - Giro derecha por paso elevado ¡Precaución Isletas!	0,6	186,4	2,7	16:30	16:16	16:04
5	Giro izquierda por Avd. Reino de España por carril izquierdo	0,1	186,5	2,6	16:30	16:16	16:04
5	▶ Rotonda Acuarium - se circunvala - cambio de sentido Avd. Reino de España	0,4	186,9	2,2	16:30	16:17	16:05
5	▶ Rotonda - Se sigue por Av. Reino de España por carril izquierdo	0,6	187,5	1,6	16:31	16:18	16:06
10	Último Km Meta AYUNTAMIENTO DE ROQUETAS DE MAR	0,6	188,1	1,0	16:32	16:19	16:06
10	Puente Rambla del Cañuelo - se sigue por c/ Miguel Induráin	0,3	188,4	0,7	16:33	16:19	16:07
5	Giro derecha por Avenida Rey Juan Carlos I	0,2	188,6	0,5	16:33	16:19	16:07
5	META - en Avenida Rey Juan Carlos I (recta de 500 metros)	0,5	189,1	0,0	16:34	16:20	16:08