

ALMERÍA - ROQUETAS DE MAR















CONCENTRACIÓN Y FIRMA/Rassemblement de départ et signature: De 11:30 a 12:15 horas- Av. Federico Garcia Lorca (frente Automovil Club) **LLAMADA/ Appel:**12:15

SALIDA NEUTRALIZADA /Depart fictif:12:20 por Obispo Orbera, Puerta de Purchena, Paseo de Almería, Reina Regente, Parque de Nicolas Salmeron, Rotonda de Pescaderia y Bayyana (Total Neutralizado: 4,3 km) **SALIDA REAL / Depart:** 12:30 horas, rotonda de Bayyana - N340a



















MEDIAS HORARIAS PROBABLES / Moyene horaire: **38, 40 y 42 km/h**









CIERRE DE CONTROL / Cie control: 6% sobre el tiempo del 1º corredor

ITINERARIO Y LOCALIDADES DE PASO

ALTITUD		KILÓMETROS			MEDIA HORARIA		
		PARCIAL	TOTAL	FALTAN	38	40	42
	ALMERIA - SALIDA						
5	KM - 0 --- Bayyana - Rotonda frente a gasolinera - N340a dir. Aguadulce	0,0	0,0	182,3	12:30	12:30	12:30
5	Túnel de La Garrofa - iluminado - 200 metros	2,4	2,4	179,9	12:34	12:34	12:33
5	Túnel de La Parra - iluminado - 400 metros	1,4	3,8	178,5	12:36	12:36	12:35
10	 Aguadulce ¡Atención Rotonda! - se toma por dcha - se sigue recto	2,7	6,5	175,8	12:40	12:40	12:39
15	¡Atención 6 Rotondas en 2,4 km! - se toman por dcha - se sigue recto	2,4	8,9	173,4	12:44	12:43	12:43
25	El Parador ¡Atención Rotonda! Se circunvala - se sigue por Ctra. Alicun dir. Roquetas	0,7	9,6	172,7	12:45	12:44	12:44
10	 ¡Atención 6 Rotondas en 4 km! - se toman por dcha - se sigue recto	4,0	13,6	168,7	12:51	12:50	12:49
5	ROQUETAS DE MAR	0,4	14,0	168,3	12:52	12:51	12:50
5	 ¡Atención Rotonda! Pabellon Infanta Cristina	0,3	14,3	168,0	12:53	12:51	12:50
5	 ¡Atención Rotonda! Mercado de Abastos - se sigue dir El Puerto - Urbanizacion	0,2	14,5	167,8	12:53	12:52	12:51
5	 ¡Atención 2 Rotondas en 1 km! - Se toman por dcha - Se sigue por Av Sabinal - dir Urban	1,0	15,5	166,8	12:54	12:53	12:52
5	 ¡Atención Rotonda Urb Roquetas! - se toma por dcha - se sigue por Av. Las Marinas	3,0	18,5	163,8	12:59	12:58	12:56
5	Las Marinas ¡Atención pasos sobreelevados y estrechamiento en calzada!	0,3	18,8	163,5	13:00	12:58	12:57
5	 ¡Atención Rotonda! Se toma por dcha - dir San Agustin por AL3300 - Paraje Natural	1,2	20,0	162,3	13:02	13:00	12:59
5	Giro dcha dir San Agustin	5,5	25,5	156,8	13:10	13:08	13:06
10	San Agustin	0,7	26,2	156,1	13:11	13:09	13:07
15	SPRINT INTERMEDIO - en Calle Agua - se sigue recto	0,2	26,4	155,9	13:12	13:10	13:08
20	Giro dcha por Ctra Roquetas de Mar - dir La Mojonera	0,4	26,8	155,5	13:12	13:10	13:08
20	 ¡Atencion Rotonda! - se toma por izqda - dir Calle Diagonal	0,3	27,1	155,2	13:13	13:11	13:09
20	Giro izqda dir La Mojonera por Ctra. de San Agustin	0,3	27,4	154,9	13:13	13:11	13:09
25	Cruce de los Palos - giro izqda dir Las Norias por A358	4,0	31,4	150,9	13:20	13:17	13:15
25	Las Norias	4,0	35,4	146,9	13:26	13:23	13:21
25	 ¡Atencion Rotonda! - Giro izqda dir San Agustin - Tierras de Almería por AL9008	1,0	36,4	145,9	13:27	13:25	13:22
30	Giro dcha por Ctra del Alcor - dir Tierras de Almería - Almerimar - AL9006	7,3	43,7	138,6	13:39	13:36	13:32
35	Comienza Avituallamiento Líquido	6,3	50,0	132,3	13:49	13:45	13:41
35	 ¡Atencion Rotonda de Almerimar! - se sigue recto dir Matagorda por AL9006	2,1	52,1	130,2	13:52	13:48	13:44
35	Matagorda	3,5	55,6	126,7	13:58	13:53	13:49
35	Giro izqda dir Guardias Viejas por ALP106	0,4	56,0	126,3	13:58	13:54	13:50
30	 ¡Atención Rotonda! - se sigue recto - dir Los Baños por AL4301	0,4	56,4	125,9	13:59	13:55	13:51
30	 ¡Atención Rotonda! - se toma por dcha - se sigue recto	0,3	56,7	125,6	14:00	13:55	13:51
30	Los Baños	2,1	58,8	123,5	14:03	13:58	13:54
30	Giro dcha - dir Balerma por AL9036	0,1	58,9	123,4	14:03	13:58	13:54
10	Balerma - Paso sobreelevado - entrada poblacion	4,6	63,5	118,8	14:10	14:05	14:01
10	Giro dcha por C/ Rambla del Sentio -se sigue por C/ gongora - pasos sobreelevados	0,3	63,8	118,5	14:11	14:06	14:01
10	Giro izqda por C/Dalias - se sigue por C/ La Loma - dir Balanegra	0,6	64,4	117,9	14:12	14:07	14:02
5	 ¡Atención Rotonda! - se toma por ambos lados - se sigue por ALP102 dir Balanegra	0,5	64,9	117,4	14:12	14:07	14:03
15	Balanegra	2,1	67,0	115,3	14:16	14:10	14:06
20	Incorporacion a N340a - dir Adra	0,2	67,2	115,1	14:16	14:11	14:06
25	 ¡Atención Rotonda! se toma por ambos lados - se sigue recto	0,4	67,6	114,7	14:17	14:11	14:07

ALTITUD

		KILÓMETROS			MEDIA HORARIA				
		PARCIAL	TOTAL	FALTAN	38	40	42		
30			¡Atención Rotonda! se toma por dcha - dir Adra	5,3	72,9	109,4	14:25	14:19	14:14
30			La Curva	0,5	73,4	108,9	14:26	14:20	14:15
30			Giro dcha dir Berja por A347 - Comienza Puerto	0,8	74,2	108,1	14:27	14:21	14:16
200			Giro izqda dir Rio Chico por ALP616	1,9	76,1	106,2	14:30	14:24	14:19
250			PUERTO DE MONTAÑA 3ª cat.	0,4	76,5	105,8	14:31	14:25	14:19
200			Barriada Virgen del Carmen - Rio Chico - Estrechamiento	2,0	78,5	103,8	14:34	14:28	14:22
350			San Roque	6,3	84,8	97,5	14:44	14:37	14:31
370			Giro dcha dir Berja por ALP461	0,7	85,5	96,8	14:45	14:38	14:32
400			Berja por C/ Velazquez - C/ Fuente Toro - C/ Goya	1,4	86,9	95,4	14:47	14:40	14:34
410			Giro izqda - dir Ctra de Granada	0,5	87,4	94,9	14:48	14:41	14:35
420			Giro dcha por A358 dir El Ejido	0,4	87,8	94,5	14:49	14:42	14:35
370			Alcaudique giro dcha dir Berja por A347	2,4	90,2	92,1	14:52	14:45	14:39
380			BERJA	0,4	90,6	91,7	14:53	14:46	14:39
380			SPRINT INTERMEDIO --- en Av Jose Barrionuevo (frente ferreteria Soto)	0,4	91,0	91,3	14:54	14:46	14:40
380			Giro izqda dir Adra por A347	0,1	91,1	91,2	14:54	14:47	14:40
350			Beneji	1,1	92,2	90,1	14:56	14:48	14:42
350			Comienza Avituallamiento	1,0	93,2	89,1	14:57	14:50	14:43
370			Fin Avituallamiento	3,8	97,0	85,3	15:03	14:56	14:49
360			¡Atención fuerte descenso! - Riesgo por viento lateral	3,5	100,5	81,8	15:09	15:01	14:54
180			¡Atencion Puente bajo autovia!	1,3	101,8	80,5	15:11	15:03	14:55
150			¡Atención Rotonda! - se toma por ambos lados	0,3	102,1	80,2	15:11	15:03	14:56
30			Incorporacion a N340a - se sigue - dir Puente del Rio - Adra	0,7	102,8	79,5	15:12	15:04	14:57
35			Puente del Rio - se sigue por margen derecho - estrechamiento	0,2	103,0	79,3	15:13	15:04	14:57
20			¡Atención Rotonda! - se toma por ambos lados	1,2	104,2	78,1	15:15	15:06	14:59
20			¡Atención Rotonda! - se toma por ambos lados - dir Adra	0,7	104,9	77,4	15:16	15:07	15:00
10			ADRA	0,3	105,2	77,1	15:16	15:08	15:00
10			SPRINT INTERMEDIO --- frente concesionario OPEL de Adra	0,2	105,4	76,9	15:16	15:08	15:01
10			¡Atención Rotonda! entrada poblacion - giro dcha dir La Alqueria por ALP103	0,1	105,5	76,8	15:17	15:08	15:01
20			¡Atencion Rotonda bajo autovia! - se sigue dir La Alqueria - Fuente Marbella por ALP103	1,0	106,5	75,8	15:18	15:10	15:02
110			La Alqueria	2,0	108,5	73,8	15:21	15:13	15:05
115			Comienza Puerto	0,3	108,8	73,5	15:22	15:13	15:05
350			PUERTO DE MONTAÑA 2ª cat.	1,6	110,4	71,9	15:24	15:16	15:08
300			Fuente Marbella - Fuerte subida 15% en 150 m	6,6	117,0	65,3	15:35	15:26	15:17
250			Giro dcha - dir Berja por A1175	4,5	121,5	60,8	15:42	15:32	15:24
270			¡Atención Rotonda! - se toma por izqda - dir Dalias A1179 - variante de Berja	1,7	123,2	59,1	15:45	15:35	15:26
420			Se sigue por A358 dir El Ejido	2,0	125,2	57,1	15:48	15:38	15:29
370			Alcaudique - isletas centrales - se toman por ambos lados - dir El Ejido	2,6	127,8	54,5	15:52	15:42	15:33
375			Comienza Puerto	0,2	128,0	54,3	15:52	15:42	15:33
450			PUERTO DE MONTAÑA 3ª cat.	4,7	132,7	49,6	16:00	15:49	15:40
380			¡Atención Isletas en descenso! - se toman por ambos lados	1,2	133,9	48,4	16:01	15:51	15:41
350			¡Atención Isletas en descenso! - se toman por ambos lados	2,4	136,3	46,0	16:05	15:54	15:45
350			¡Atención descenso rapido! - Riesgo por viento lateral	1,7	138,0	44,3	16:08	15:57	15:47
180			Venta Pampanico	2,4	140,4	41,9	16:12	16:01	15:51
160			¡Atención isletas centrales en 2 km! - se toman por ambos lados - se sigue dir El Ejido	1,1	141,5	40,8	16:13	16:02	15:52
140			¡Atención Rotonda L'Aimud! - giro dcha - dir autovia A7	1,3	142,8	39,5	16:15	16:04	15:54
130			¡Atención Rotonda! - se toma por dcha - dir autovia A7	0,7	143,5	38,8	16:17	16:05	15:55
100			¡Atención Rotonda! - se sigue recto por camino viejo de Adra - dir Matagorda	0,3	143,8	38,5	16:17	16:06	15:55
100			Giro izqda dir Matagorda por AL4301	1,6	145,4	36,9	16:20	16:08	15:58
70			Matagorda	3,6	149,0	33,3	16:25	16:14	16:03
70			SPRINT INTERMEDIO ---	0,4	149,4	32,9	16:26	16:14	16:03
70			Giro izqda - dir Almerimar - por Camino de las Chozas	0,1	149,5	32,8	16:26	16:14	16:04
70			¡Atención Rotonda! de Almerimar - se toma por dcha - dir Roquetas - por Ctra. del Alcor	3,7	153,2	29,1	16:32	16:20	16:09
50			Cruce Tierras de Almería - se sigue recto dir Roquetas	4,4	157,6	24,7	16:39	16:26	16:15
40			Giro dcha dir Roquetas por AL3300	4,0	161,6	20,7	16:45	16:32	16:21

ALTITUD		KILÓMETROS			MEDIA HORARIA		
		PARCIAL	TOTAL	FALTAN	38	40	42
20	Fin Avituallamiento Líquido - Cuartel de El Principe	0,7	162,3	20,0	16:46	16:33	16:22
5	Paraje Punta Entinas	0,7	163,0	19,3	16:47	16:34	16:23
5	 Giro dcha dir Urbanizacion por IES Las Marinas	7,4	170,4	11,9	16:59	16:46	16:33
5	Giro izqda por Av Cerrillos - dir Roquetas - Se sigue recto por Av de las Marinas	0,3	170,7	11,6	17:00	16:46	16:34
5	 ¡Atención Rotonda! - se sigue recto por dir Roquetas - por Av Sabinal	1,6	172,3	10,0	17:02	16:48	16:36
5	 ¡Atención Rotonda entrada Puerto Roquetas! - por margen derecho - Castillo Santa Ana	2,5	174,8	7,5	17:06	16:52	16:40
5	Se sigue por Av Sabinal - dir centro poblacion	0,2	175,0	7,3	17:06	16:52	16:40
10	 ¡Atención Rotonda! - se toma por dcha	0,2	175,2	7,1	17:07	16:53	16:40
10	Giro dcha por Av del Peru	0,1	175,3	7,0	17:07	16:53	16:40
5	 ¡Atención Rotonda! - se toma por ambos lados - se sigue recto	1,0	176,3	6,0	17:08	16:54	16:42
5	Giro izqda - se sigue por Av Rey Juan Carlos I	0,1	176,4	5,9	17:09	16:55	16:42
10	Primer paso por META - Av Rey Juan Carlos I	0,5	176,9	5,4	17:09	16:55	16:43
10	Giro dcha por Av Roquetas de Mar - dir El Parador	0,2	177,1	5,2	17:10	16:56	16:43
10	5 KM META ---	0,2	177,3	5,0	17:10	16:56	16:43
10	 ¡Atención Rotonda Pabellon Infanta Cristina! - se sigue dir El Parador por A391	0,1	177,4	4,9	17:10	16:56	16:43
10	 ¡Atención Rotonda Gran Plaza! - se sigue dir El Parador por A391	0,6	178,0	4,3	17:11	16:57	16:44
10	 ¡Atención Rotonda Ford! - giro dcha - dir Urbanizaciones - Acuarium	1,3	179,3	3,0	17:13	16:59	16:46
10	Giro dcha dir Urbanizaciones - Acuarium - se cambia al margen izqdo por Av Reino Espana	0,5	179,8	2,5	17:14	17:00	16:47
5	Se sigue recto frente a Auditorio - paso por Puente - se sigue por C/ Miguel Indurain	1,3	181,1	1,2	17:16	17:02	16:49
5	ÚLTIMO KM META AYUNTAMIENTO DE ROQUETAS DE MAR	0,2	181,3	1,0	17:16	17:02	16:49
5	Giro dcha - se sigue por Av Rey Juan Carlos I	0,5	181,8	0,5	17:17	17:03	16:50
10	META - en Av Rey Juan Carlos I (frente a Clinica Saavedra)	0,5	182,3	0,0	17:18	17:03	16:50