

# PUEBLA DE VÍCAR - ROQUETAS DE MAR

**CONCENTRACIÓN Y FIRMA/Rassemblement de départ et signature:** De 11:30 a 12:35 horas - Bulevar Ciudad de Vícar (frente a Ayuntamiento)

**LLAMADA/ Appel:** 12:40 - Acto protocolario Corte de cinta: 12:45



**SALIDA NEUTRALIZADA /Depart fictif:** 12:50 - por Bulevar de Vícar y N-340ª (4,2 kms).








**SALIDA REAL / Depart:** 13:00 horas - en Entrada a autovía A-1050 dirección Roquetas de Mar (modalidad lanzada)


**MEDIAS HORARIAS PROBABLES / Moyene horaire:** 39, 41 y 43 km/h

**CIERRE DE CONTROL / Cie control:** 8% sobre el tiempo del 1º corredor

## ITINERARIO Y LOCALIDADES DE PASO

ALTITUD		KILÓMETROS			MEDIA HORARIA		
		PARCIAL	TOTAL	FALTAN	39	41	43
	<b>PUEBLA DE VÍCAR - Salida neutralizada</b>						
40	<b>Km 0</b> - Entrada a autovía A-1050 dirección Roquetas de Mar	0,0	<b>0,0</b>	192,3	13:00	13:00	13:00
5	▶ Rotonda - se circunvala por la derecha y se sigue por c/ Rosita Ferrer	9,8	<b>9,8</b>	182,5	13:15	13:14	13:14
0	▶ Rotonda Urbanización - se gira a la derecha dir. Las Marinas por Avd. Las Marinas	0,3	<b>10,1</b>	182,2	13:16	13:15	13:14
5	<b>Las Marinas</b> - se sigue dir. San Agustín por AL-3300	0,5	<b>10,6</b>	181,7	13:16	13:16	13:15
0	<b>Termino municipal de El Ejido</b>	4,2	<b>14,8</b>	177,5	13:23	13:22	13:21
0	Giro derecha dirección San Agustín	2,6	<b>17,4</b>	174,9	13:27	13:25	13:24
20	<b>San Agustín</b> - Entrada a población por C/ Agua	0,6	<b>18,0</b>	174,3	13:28	13:26	13:25
25	Giro derecha dir. La Mojonera por Ctra. de Roquetas	0,9	<b>18,9</b>	173,4	13:29	13:28	13:26
30	▶ Rotonda - se sigue dirección La Mojonera por C/ Diagonal	0,2	<b>19,1</b>	173,2	13:29	13:28	13:27
20	Cruce Los Palos - giro izquierda dirección Las Norias por A-1050	4,5	<b>23,6</b>	168,7	13:36	13:35	13:33
30	<b>Las Norias de Daza</b> - Carretera de La Mojonera	3,8	<b>27,4</b>	164,9	13:42	13:40	13:38
30	<b>SPRINT INTERMEDIO</b> 	0,8	<b>28,2</b>	164,1	13:43	13:41	13:39
25	▶ Rotonda - se sigue dirección Santa María del Águila por A-1050	1,1	<b>29,3</b>	163,0	13:45	13:43	13:41
25	<b>Comienza Avituallamiento Liquido</b>	0,7	<b>30,0</b>	162,3	13:46	13:44	13:42
30	<b>Santa Maria del Aguila</b>	2,7	<b>32,7</b>	159,6	13:50	13:48	13:46
30	Giro derecha dirección centro población por Paseo de Santa María del Águila	0,3	<b>33,0</b>	159,3	13:51	13:48	13:46
35	Giro izquierda dirección Venta Pampanico / Dalías por AL-3303	0,3	<b>33,3</b>	159,0	13:51	13:49	13:46
160	Venta Pampanico - se sigue por A-358 dirección Dalías	6,2	<b>39,5</b>	152,8	14:01	13:58	13:55
165	<b>Comienza Puerto</b>	0,3	<b>39,8</b>	152,5	14:01	13:58	13:56
170	<b>Termino municipal de Dalías</b>	0,5	<b>40,3</b>	152,0	14:02	13:59	13:56
300	Cruce de Dalías Sur - Giro derecha dirección centro población	3,4	<b>43,7</b>	148,6	14:07	14:04	14:01
300	<b>Zona de recogida de residuos</b>	0,1	<b>43,8</b>	148,5	14:07	14:04	14:01
400	▶ <b>DALÍAS</b> - ¡Precaución! Resaltos	0,3	<b>44,1</b>	148,2	14:08	14:05	14:02
420	Giro derecha dirección centro población por Calle del Peregrino / Calle Iglesia	0,4	<b>44,5</b>	147,8	14:08	14:05	14:02
440	Plaza del Ayuntamiento - se sigue por Rambla de Gracia	0,5	<b>45,0</b>	147,3	14:09	14:06	14:03
480	Giro derecha dirección Berja por Avd. de las Alpujarras	0,3	<b>45,3</b>	147,0	14:10	14:06	14:03
500	Cruce de Celín - se sigue dirección Berja por Avd. de las Alpujarras	0,7	<b>46,0</b>	146,3	14:11	14:07	14:04
530	<b>Puerto Montaña</b>  Alto de Celín - Dalías 2ª Categoría	0,3	<b>46,3</b>	146,0	14:11	14:08	14:05
430	Incorporación a A-358	0,2	<b>46,5</b>	145,8	14:12	14:08	14:05
340	<b>Termino municipal de Berja</b>	2,5	<b>49,0</b>	143,3	14:15	14:12	14:08
320	<b>Alcaudique</b>	3,0	<b>52,0</b>	140,3	14:20	14:16	14:13
300	Giro izquierda dirección Berja por A-347 / Avd. José Barrionuevo Peña	0,2	<b>52,2</b>	140,1	14:20	14:16	14:13
310	<b>BERJA</b>	0,6	<b>52,8</b>	139,5	14:21	14:17	14:14
310	Giro izquierda dirección Adra por A-347	0,5	<b>53,3</b>	139,0	14:22	14:18	14:14
150	▶ La Trinchera - descenso rápido - ¡precaución viento lateral!	9,1	<b>62,4</b>	129,9	14:36	14:31	14:27
50	<b>Termino municipal de Adra</b>	0,3	<b>62,7</b>	129,6	14:36	14:32	14:27
40	Giro derecha dirección Motril / Adra por autovía A-7	1,6	<b>64,3</b>	128,0	14:39	14:34	14:30
35	Salida autovía por Salida 844 dirección Adra Oeste	5,9	<b>70,2</b>	122,1	14:48	14:43	14:38
30	▶ Rotonda - giro izquierda dirección Adra por N-340ª	0,9	<b>71,1</b>	121,2	14:49	14:44	14:39
30	<b>El Lance de la Virgen</b>	1,1	<b>72,2</b>	120,1	14:51	14:46	14:41
10	<b>ADRA</b>	1,6	<b>73,8</b>	118,5	14:54	14:48	14:43
10	▶ Rotonda entrada población - se sigue por C/ Puerto de Adra	0,8	<b>74,6</b>	117,7	14:55	14:49	14:44

ALTITUD		KILÓMETROS			MEDIA HORARIA			
		PARCIAL	TOTAL	FALTAN	39	41	43	
<b>10</b>	<b>SPRINT INTERMEDIO</b>							
10	Giro izquierda / derecha por Avd. Mediterráneo		1,1	<b>75,7</b>	<b>116,6</b>	14:56	14:51	14:46
20	Giro derecha / izquierda en C/ México - se sigue por Ctra. de Almería		0,4	<b>76,1</b>	116,2	14:57	14:51	14:46
30	▶ Rotonda - se toma por la izquierda - se sigue dirección La Alquería por AL-6300		0,6	<b>76,7</b>	115,6	14:58	14:52	14:47
80	<b>La Alquería</b>		0,4	<b>77,1</b>	115,2	14:59	14:53	14:48
120	<b>Comienza puerto</b>		3,2	<b>80,3</b>	112,0	15:04	14:58	14:52
			0,3	<b>80,6</b>	111,7	15:04	14:58	14:52
<b>200</b>	<b>Puerto Montaña</b>							
	<b>Alto de La Alquería 3ª Categoría</b>		1,5	<b>82,1</b>	<b>110,2</b>	<b>15:06</b>	<b>15:00</b>	<b>14:55</b>
<b>190</b>	<b>Termino municipal de Berja</b>		0,2	<b>82,3</b>	110,0	15:07	15:00	14:55
150	▶ ¡Precaución! - descenso rapido - curvas peligrosas		0,4	<b>82,7</b>	109,6	15:07	15:01	14:55
200	Paraje Fuente Marbella		6,9	<b>89,6</b>	102,7	15:18	15:11	15:05
200	<b>Comienza puerto</b> - fuerte ascenso de 100 metros		0,2	<b>89,8</b>	102,5	15:18	15:11	15:05
<b>300</b>	<b>Puerto Montaña</b>							
	<b>Alto de Fuente Marbella 3ª Categoría</b>		1,5	<b>91,3</b>	<b>101,0</b>	<b>15:20</b>	<b>15:14</b>	<b>15:07</b>
250	Giro derecha dirección Berja por A-1175		3,0	<b>94,3</b>	98,0	15:25	15:18	15:12
230	▶ Rotonda de San Roque - se sigue dirección Dalías / Berja por A-1179		1,9	<b>96,2</b>	96,1	15:28	15:21	15:14
230	<b>Zona de recogida de residuos</b>		0,3	<b>96,5</b>	95,8	15:28	15:21	15:15
<b>230</b>	 <b>Comienza avituallamiento</b>		0,5	<b>97,0</b>	<b>95,3</b>	<b>15:29</b>	<b>15:22</b>	<b>15:15</b>
280	<b>BERJA</b> - se sigue por A - 358		2,0	<b>99,0</b>	93,3	15:32	15:25	15:18
<b>350</b>	 <b>Fin de avituallamiento</b>		0,5	<b>99,5</b>	<b>92,8</b>	<b>15:33</b>	<b>15:26</b>	<b>15:19</b>
340	<b>Zona de recogida de residuos</b>		0,1	<b>99,6</b>	92,7	15:33	15:26	15:19
320	Cruce de Castala - se sigue dirección Alcaudique / Berja		0,2	<b>99,8</b>	92,5	15:34	15:26	15:19
300	<b>Alcaudique</b> - giro derecha dirección Berja por A-347 / Avd. José Barrionuevo Peña		1,2	<b>101,0</b>	91,3	15:35	15:28	15:21
310	<b>BERJA</b>		0,6	<b>101,6</b>	90,7	15:36	15:29	15:22
310	Giro izquierda dirección Adra por A-347		0,6	<b>102,2</b>	90,1	15:37	15:30	15:23
150	▶ La Trinchera - descenso rápido - ¡precaución viento lateral!		9,2	<b>111,4</b>	80,9	15:51	15:43	15:35
<b>50</b>	<b>Termino municipal de Adra</b>		0,3	<b>111,7</b>	80,6	15:52	15:43	15:36
40	▶ Paso bajo autovía - ¡precaución! - se toma por margen derecho		1,7	<b>113,4</b>	78,9	15:54	15:46	15:38
30	Giro izquierda dirección Almería por N-340a		0,9	<b>114,3</b>	78,0	15:56	15:47	15:39
30	<b>La Curva</b>		0,2	<b>114,5</b>	77,8	15:56	15:48	15:40
20	▶ Rotonda - se sigue dirección Balanegra por N-340a		1,1	<b>115,6</b>	76,7	15:58	15:49	15:41
20	<b>Venta Nueva</b>		1,0	<b>116,6</b>	75,7	15:59	15:51	15:43
<b>20</b>	<b>Termino municipal de Balanegra</b>		1,6	<b>118,2</b>	74,1	16:02	15:53	15:45
20	<b>BALANEGRA</b>		3,8	<b>122,0</b>	70,3	16:08	15:59	15:50
15	▶ Rotonda centro población - se sigue por N-340ª / Ctra. de Málaga		0,7	<b>122,7</b>	69,6	16:09	16:00	15:51
<b>20</b>	<b>SPRINT INTERMEDIO</b>							
20	Giro derecha dirección Balerma por AL-4300		0,3	<b>123,0</b>	69,3	16:09	16:00	15:52
<b>0</b>	<b>Termino municipal de El Ejido</b>		0,7	<b>124,0</b>	68,3	16:11	16:01	15:53
0	<b>Balerma</b>		0,5	<b>124,5</b>	67,8	16:12	16:02	15:54
0	▶ Rotonda entrada población - se sigue por C/ La Loma		0,6	<b>125,1</b>	67,2	16:12	16:03	15:55
0	Centro Población / Calle Dalías - giro derecha por C/ Góngora		0,5	<b>125,6</b>	66,7	16:13	16:04	15:55
0	Giro derecha por calle Rambla del Sentir		0,8	<b>126,4</b>	65,9	16:14	16:05	15:56
0	Giro izquierda dirección Los Baños / Almerimar		0,2	<b>126,6</b>	65,7	16:15	16:05	15:57
0	▶ ¡Precaución! Isleta y resaltos frente a Camping Mar Azul		0,9	<b>127,5</b>	64,8	16:16	16:07	15:58
0	<b>Los Baños</b>		4,3	<b>131,8</b>	60,5	16:23	16:13	16:04
0	▶ Rotonda - giro izquierda dirección centro por C/ Salazón		1,1	<b>132,9</b>	59,4	16:24	16:14	16:05
0	<b>Almerimar</b>		0,1	<b>133,0</b>	59,3	16:25	16:15	16:06
0	Giro derecha dirección Hoteles / Puerto deportivo por Avd. Mar Azul		0,3	<b>133,3</b>	59,0	16:25	16:15	16:06
10	▶ Rotonda Hotel Golf - se circunvala y se gira a la izquierda dirección El Ejido		4,7	<b>138,0</b>	54,3	16:32	16:22	16:13
20	<b>Comienza puerto</b>		1,3	<b>139,3</b>	53,0	16:34	16:24	16:14
<b>70</b>	<b>Puerto Montaña</b>							
	<b>Cuesta de Almerimar 4ª Categoría</b>		1,3	<b>140,6</b>	<b>51,7</b>	<b>16:36</b>	<b>16:26</b>	<b>16:16</b>
70	Giro derecha dirección Roquetas de Mar por ctra. de El Alcor		0,2	<b>140,8</b>	51,5	16:37	16:26	16:16
40	Cruce Tierras de Almería - se sigue recto dirección San Agustín / Roquetas de Mar		4,6	<b>145,4</b>	46,9	16:44	16:33	16:23
10	Giro derecha dirección Roquetas de Mar / Cuartel del Príncipe		4,1	<b>149,5</b>	42,8	16:50	16:39	16:29
0	▶ Giro izquierda por AL-3300 dir. Roquetas de Mar - ¡Precaución! Curva muy cerrada		1,0	<b>150,5</b>	41,8	16:52	16:40	16:30
<b>0</b>	<b>Termino municipal de Roquetas de Mar</b>		4,8	<b>155,3</b>	37,0	16:59	16:47	16:37
0	Giro derecha dirección Urbanización / IES Las Marinas		3,2	<b>158,5</b>	33,8	17:04	16:52	16:41

ALTITUD		KILÓMETROS			MEDIA HORARIA		
		PARCIAL	TOTAL	FALTAN	39	41	43
0	Giro izquierda dirección Roquetas de Mar por Avda. Cerrillos	0,3	<b>158,8</b>	33,5	17:04	16:52	16:42
0	▶ Rotonda Urbanización - se sigue por Avd. Sabinar	1,7	<b>160,5</b>	31,8	17:07	16:55	16:44
0	<b>SPRINT INTERMEDIO</b> 	1,0	<b>161,5</b>	30,8	17:08	16:56	16:45
5	▶ Rotonda Castillo de Santa Ana - se sigue por Av. Sabinar	1,5	<b>163,0</b>	29,3	17:11	16:59	16:47
10	▶ Rotonda de El Puerto	0,5	<b>163,5</b>	28,8	17:12	16:59	16:48
10	Giro derecha por Avda. del Perú	0,1	<b>163,6</b>	28,7	17:12	16:59	16:48
5	▶ Rotonda Paseo de Los Baños - se sigue por c/ Miguel Induráin	0,9	<b>164,5</b>	27,8	17:13	17:01	16:50
5	Giro izquierda por Avenida Rey Juan Carlos I	0,2	<b>164,7</b>	27,6	17:13	17:01	16:50
5	<b>Primer paso por META</b>	0,5	<b>165,2</b>	27,1	17:14	17:02	16:51
5	Giro derecha por Avenida Roquetas de Mar dirección El Parador	0,2	<b>165,4</b>	26,9	17:14	17:02	16:51
5	▶ Rotonda Pabellón - se sigue dirección El Parador	0,3	<b>165,7</b>	26,6	17:15	17:02	16:51
10	▶ Rotonda centro comercial	0,7	<b>166,4</b>	25,9	17:16	17:04	16:52
40	▶ Rotonda Karting - se sigue dirección El Parador	3,0	<b>169,4</b>	22,9	17:21	17:08	16:56
40	<b>El Parador</b>	0,2	<b>169,6</b>	22,7	17:21	17:08	16:57
50	▶ Rotonda de La Fabriquilla - se toma por la derecha y se sigue recto	0,5	<b>170,1</b>	22,2	17:22	17:09	16:57
50	▶ Rotonda Ctra. Los Motores - se toma por la derecha y se sigue recto	0,3	<b>170,4</b>	21,9	17:22	17:09	16:58
60	▶ Rotonda de El Parador - se gira a la izquierda dirección Vicar por Avd. Carlos III	0,4	<b>170,8</b>	21,5	17:23	17:10	16:58
40	▶ Rotonda - se circunvala y se gira a la izquierda por autovía A-1051	0,7	<b>171,5</b>	20,8	17:24	17:11	16:59
30	<b>Fin avituallamiento líquido</b>	0,8	<b>172,3</b>	20,0	17:25	17:12	17:00
0	▶ Rotonda - se circunvala por la derecha y se sigue por c/ Rosita Ferrer	9,1	<b>181,4</b>	10,9	17:39	17:25	17:13
0	▶ Rotonda Urbanización - se circunvala y se gira izquierda por Avd. Sabinar	0,2	<b>181,6</b>	10,7	17:39	17:26	17:13
0	<b>Zona de recogida de residuos</b>	0,4	<b>182,0</b>	10,3	17:40	17:26	17:14
0	<b>10 Kms Meta</b>	0,3	<b>182,3</b>	10,0	17:40	17:27	17:14
5	▶ Rotonda Castillo de Santa Ana - se sigue por Av. Sabinar	1,8	<b>184,1</b>	8,2	17:43	17:29	17:17
10	▶ Rotonda de El Puerto	0,5	<b>184,6</b>	7,7	17:44	17:30	17:18
10	Giro derecha por Avda. del Perú	0,1	<b>184,7</b>	7,6	17:44	17:30	17:18
5	▶ Rotonda Paseo de Los Baños - se sigue por c/ Miguel Induráin	0,9	<b>185,6</b>	6,7	17:46	17:32	17:19
5	Giro izquierda por Avenida Rey Juan Carlos I	0,2	<b>185,8</b>	6,5	17:46	17:32	17:19
5	<b>Segundo paso por META</b>	0,5	<b>186,3</b>	6,0	17:47	17:33	17:20
0	Giro derecha por Avenida Roquetas de Mar	0,2	<b>186,5</b>	5,8	17:47	17:33	17:20
10	▶ Rotonda Pabellón - se sigue recto dirección El Parador	0,3	<b>186,8</b>	5,5	17:47	17:33	17:21
10	<b>5 Kms Meta</b> <b>DIPUTACIÓN DE ALMERÍA</b>	0,5	<b>187,3</b>	5,0	17:48	17:34	17:21
10	▶ Rotonda centro comercial	0,2	<b>187,5</b>	4,8	17:48	17:34	17:22
5	▶ Giro derecha por Avenida de Asturias - ¡Precaución estrechamiento!	1,5	<b>189,0</b>	3,3	17:51	17:37	17:24
0	Giro derecha dirección Roquetas de Mar centro población	0,4	<b>189,4</b>	2,9	17:51	17:37	17:24
0	Entrada a Avda. Reino de España por margen izquierdo	0,2	<b>189,6</b>	2,7	17:52	17:37	17:25
5	Teatro Auditorio Roquetas de Mar	1,3	<b>190,9</b>	1,4	17:54	17:39	17:26
10	<b>Último Km Meta - AYUNTAMIENTO DE ROQUETAS DE MAR</b>	0,4	<b>191,3</b>	1,0	17:54	17:40	17:27
10	Puente Rambla del Cañuelo - se sigue por c/ Miguel Induráin	0,2	<b>191,5</b>	0,8	17:55	17:40	17:27
5	Giro derecha por Avenida Rey Juan Carlos I	0,3	<b>191,8</b>	0,5	17:55	17:41	17:28
5	<b>META - en Avenida Rey Juan Carlos I (recta de 500 metros)</b>	0,5	<b>192,3</b>	0,0	17:56	17:41	17:28